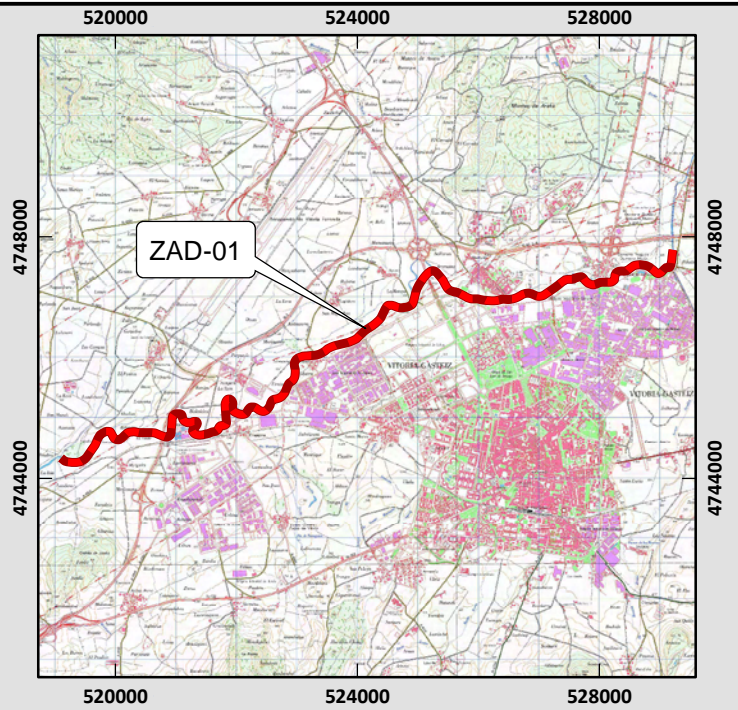
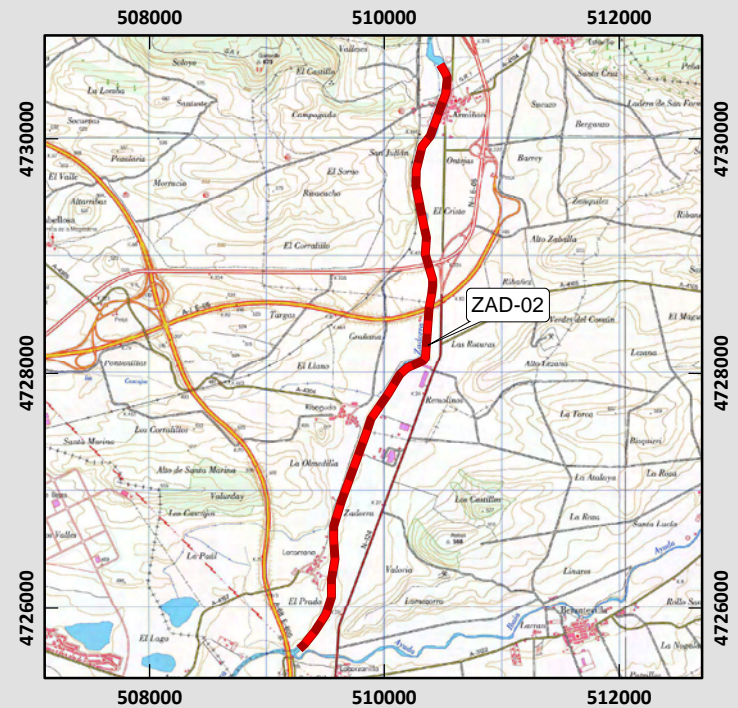


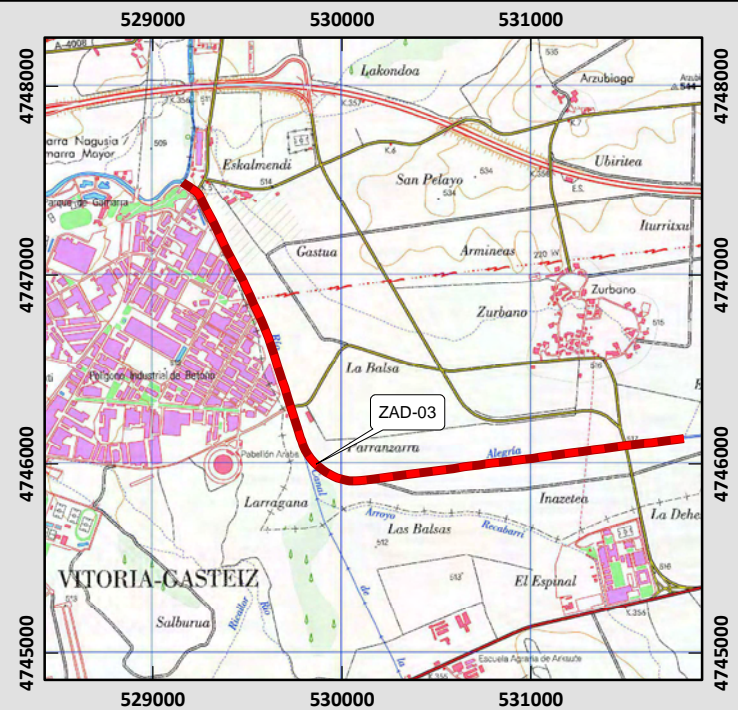
ARPSI's	08.-Zadorra-Ayuda
Tramo de Riesgo Alto Significativo	ZAD-01
Cauce	Zadorra Ibaia
Longitud (Km)	14,038
Término Municipal	Vitoria-Gasteiz
Provincia	Álava
Comunidad Autónoma	Pais Vasco
Observaciones	Información de Guardería Fluvial: se inunda algunas viviendas y polígono industrial.



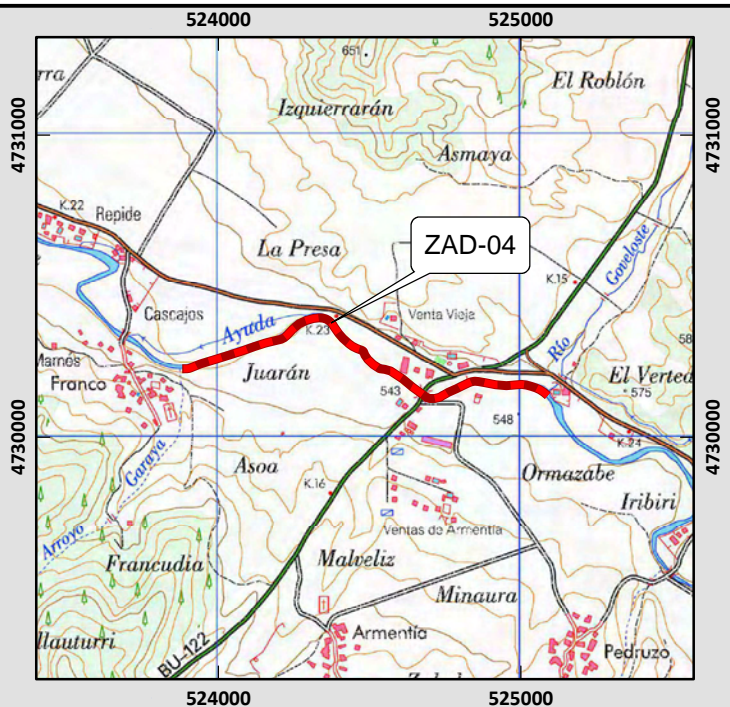
ARPSI's	08.-Zadorra-Ayuda
Tramo de Riesgo Alto Significativo	ZAD-02
Cauce	Zadorra Ibaia
Longitud (Km)	5,408
Término Municipal	Armiñón, Ribera Baja y Berantevilla
Provincia	Álava
Comunidad Autónoma	Pais Vasco
Observaciones	Información de Guardería Fluvial: se inundan las viviendas y garajes de los chalet de la urbanización El Lago en Miranda de Ebro.



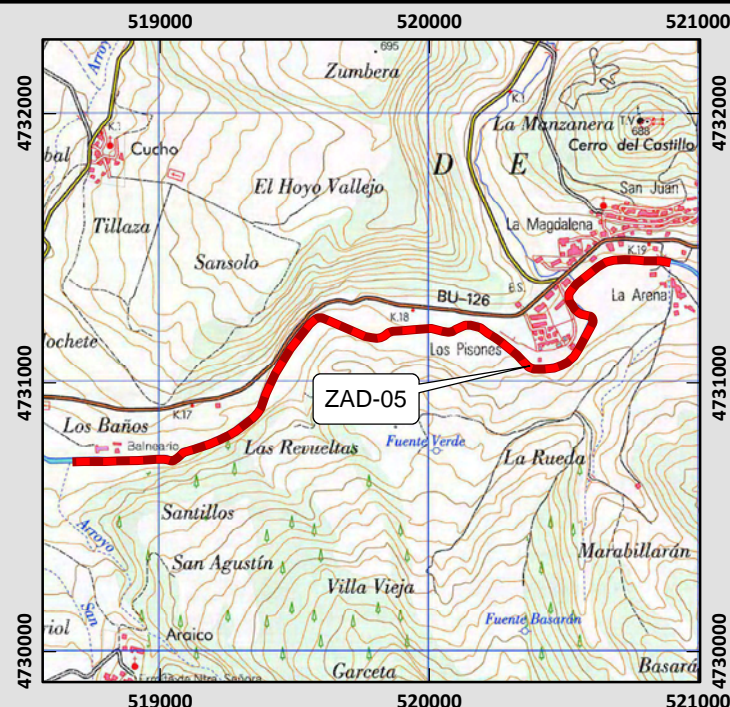
ARPSI's	08.-Zadorra-Ayuda
Tramo de Riesgo Alto Significativo	ZAD-03
Cauc	Río Alegría
Longitud (Km)	3,659
Término Municipal	Arrazua-Ubarrundia
Provincia	Álava
Comunidad Autónoma	Pais Vasco
Observaciones	Información de Guardería Fluvial: se inundan naves y pabellones de la zona Industrial de Gamarra y Betoño.



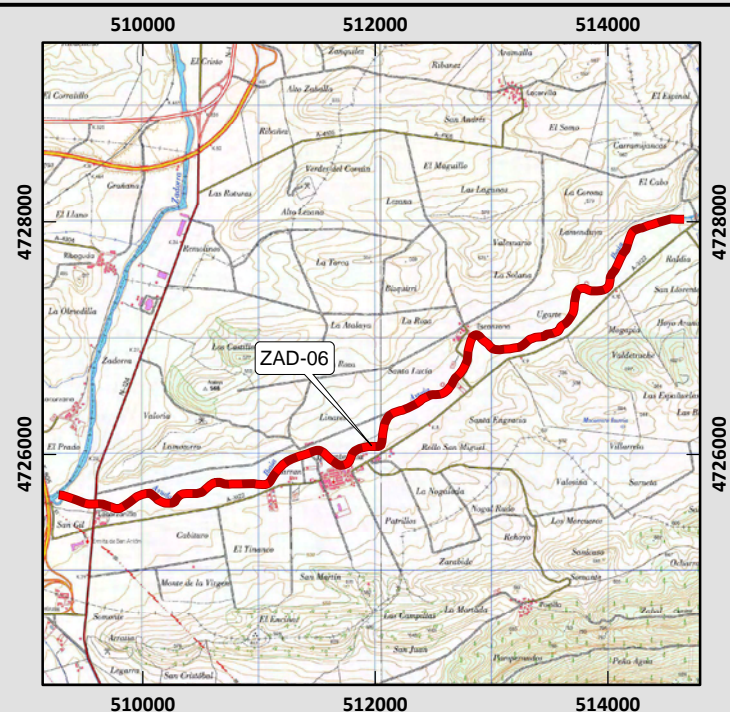
ARPSI's	08.-Zadorra-Ayuda
Tramo de Riesgo Alto Significativo	ZAD-04
Cauce	Río Goveloste
Longitud (Km)	1,373
Término Municipal	Condado de Treviño
Provincia	Álava
Comunidad Autónoma	Castilla y León
Observaciones	Información de Guardería Fluvial: urb de Ventas de Armentia.



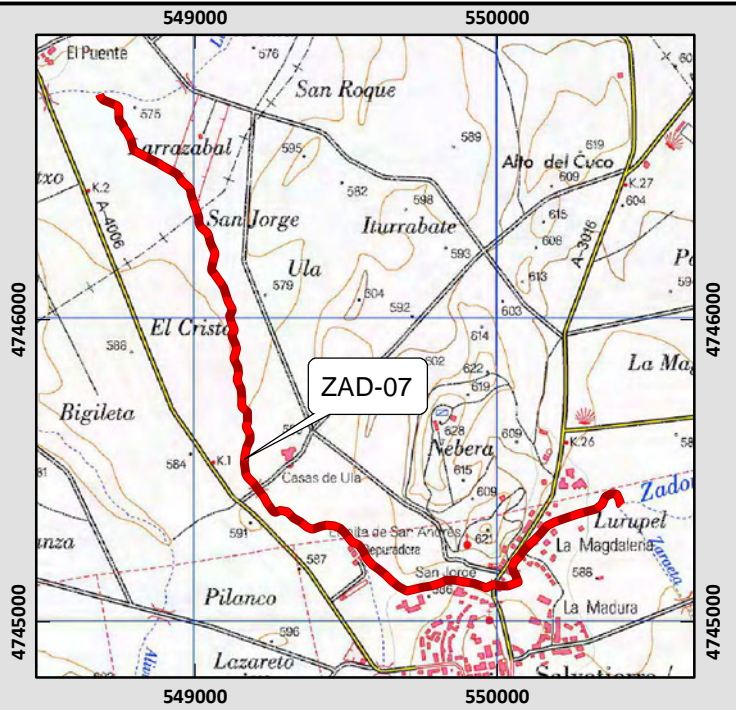
ARPSI's	08.-Zadorra-Ayuda
Tramo de Riesgo Alto Significativo	ZAD-05
Cauce	Río Ayuda
Longitud (Km)	2,939
Término Municipal	Condado de Treviño
Provincia	Álava
Comunidad Autónoma	Castilla y León
Observaciones	Información de Guardería Fluvial.



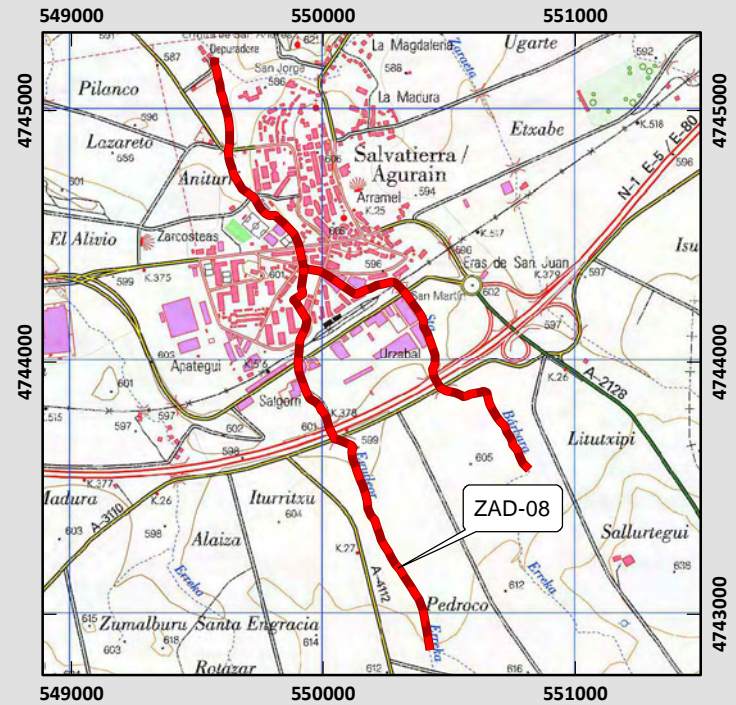
ARPSI's	08.-Zadorra-Ayuda
Tramo de Riesgo Alto Significativo	ZAD-06
Cauce	Río Ayuda
Longitud (Km)	7,005
Término Municipal	Berantevilla
Provincia	Álava
Comunidad Autónoma	Pais Vasco
Observaciones	Información de Guardería Fluvial: casco urbano, garajes Inundables.



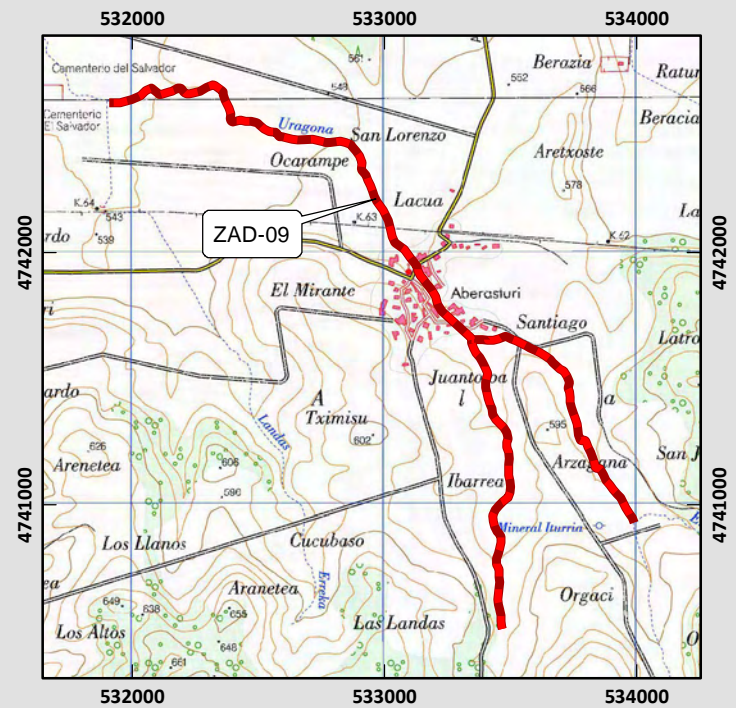
ARPSI's	08.-Zadorra-Ayuda
Tramo de Riesgo Alto Significativo	ZAD-07
Cau	Río Zadorra
Longitud (Km)	3,104
Término Municipal	Salvatierra o Aguráin
Provincia	Álava
Comunidad Autónoma	Pais Vasco
Observaciones	Información procedente de la Comunidad Autónoma.



ARPSI's	08.-Zadorra-Ayuda
Tramo de Riesgo Alto Significativo	ZAD-08
Cauce	Río Egileor y Barranco Santa Barbara
Longitud (Km)	4,108
Término Municipal	Salvatierra o Aguráin
Provincia	Álava
Comunidad Autónoma	Pais Vasco
Observaciones	Información procedente de la Comunidad Autónoma.



ARPSI's	08.-Zadorra-Ayuda
Tramo de Riesgo Alto Significativo	ZAD-09
Cauce	Uragona Ereka /sin nombre
Longitud (Km)	4,412
Término Municipal	Vitoria-Gasteiz
Provincia	Álava
Comunidad Autónoma	Pais Vasco
Observaciones	Información procedente de la Comunidad Autónoma.



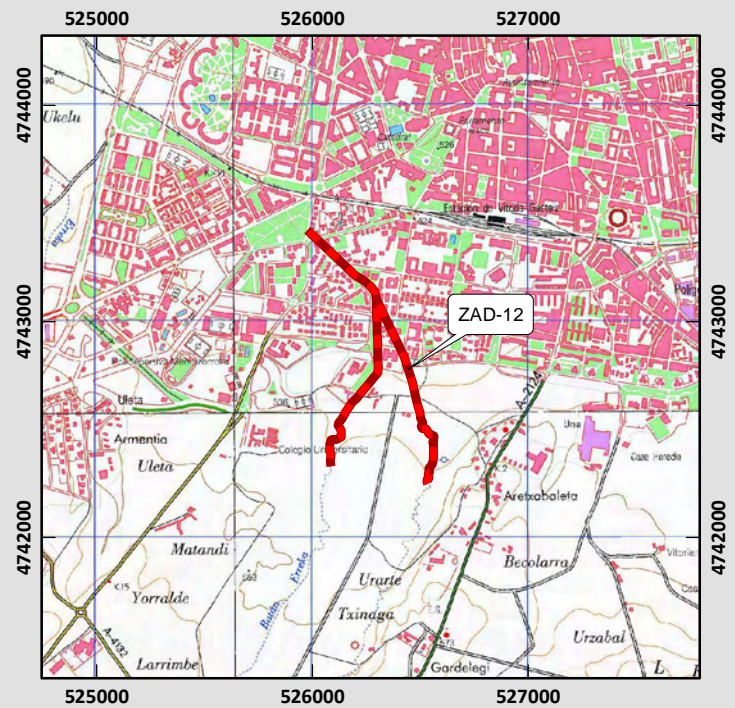
ARPSI's	08.-Zadorra-Ayuda
Tramo de Riesgo Alto Significativo	ZAD-10
Cauce	Arroyo de Santo Tomás
Longitud (Km)	3,693
Término Municipal	Vitoria-Gasteiz
Provincia	Álava
Comunidad Autónoma	Pais Vasco
Observaciones	Información procedente de la Comunidad Autónoma.



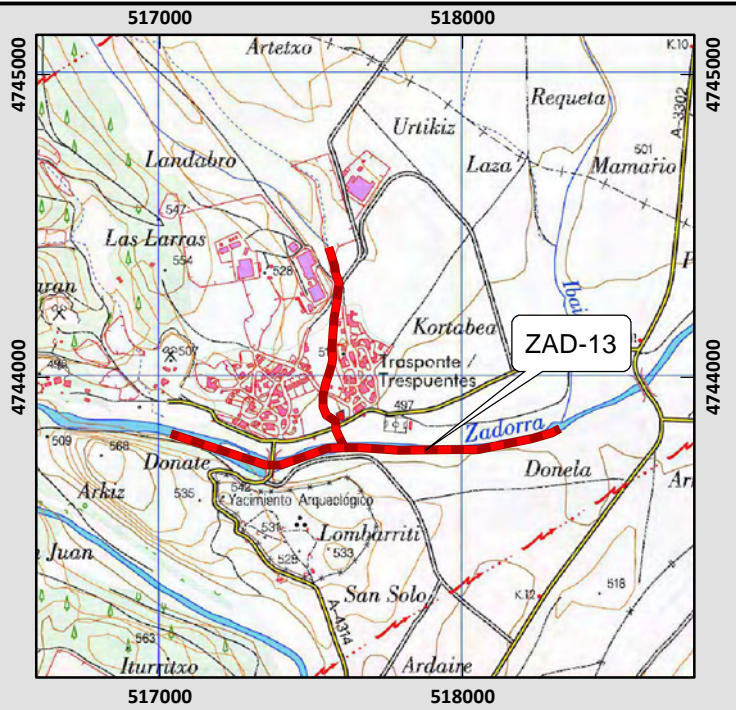
ARPSI's	08.-Zadorra-Ayuda
Tramo de Riesgo Alto Significativo	ZAD-11
Cauce	Río Ricallor y Barranco Acata
Longitud (Km)	5,835
Término Municipal	Vitoria-Gasteiz
Provincia	Álava
Comunidad Autónoma	Pais Vasco
Observaciones	Información procedente de la Comunidad Autónoma.



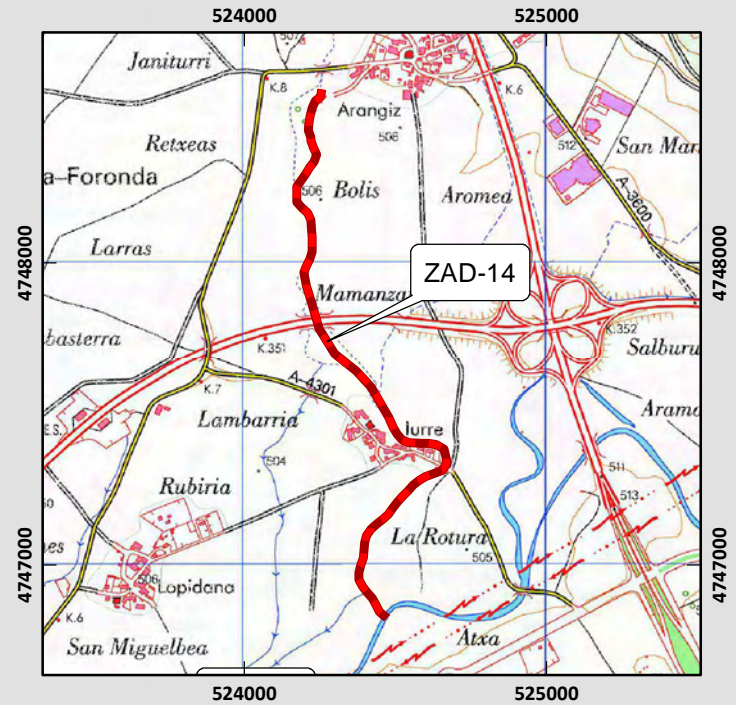
ARPSI's	08.-Zadorra-Ayuda
Tramo de Riesgo Alto Significativo	ZAD-12
Cau	Batán Erreka
Longitud (Km)	2,292
Término Municipal	Vitoria-Gasteiz
Provincia	Álava
Comunidad Autónoma	Pais Vasco
Observaciones	Información procedente de la Comunidad Autónoma.



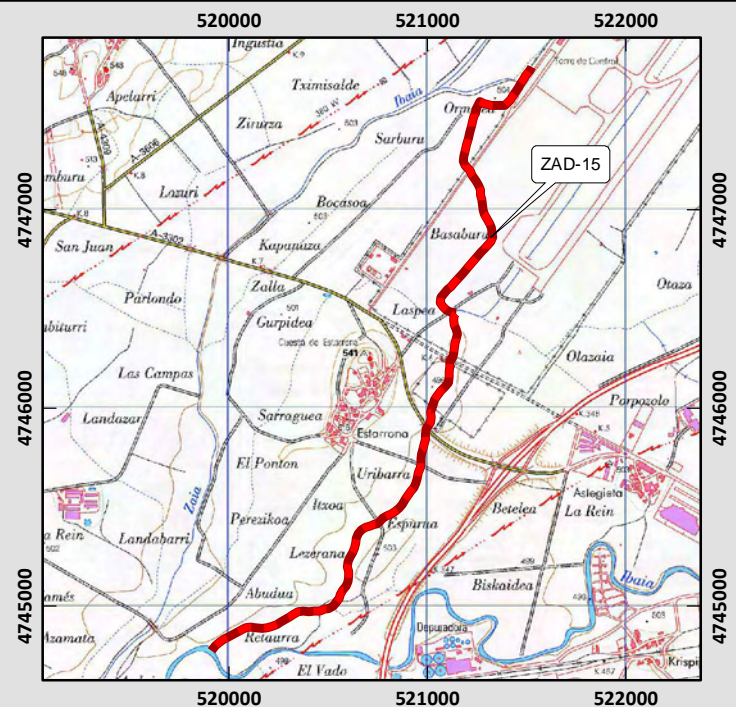
ARPSI's	08.-Zadorra-Ayuda
Tramo de Riesgo Alto Significativo	ZAD-13
Cauce	Río Zadorra
Longitud (Km)	2,021
Término Municipal	Iruña de Oca
Provincia	Álava
Comunidad Autónoma	Pais Vasco
Observaciones	Información procedente de la Comunidad Autónoma.



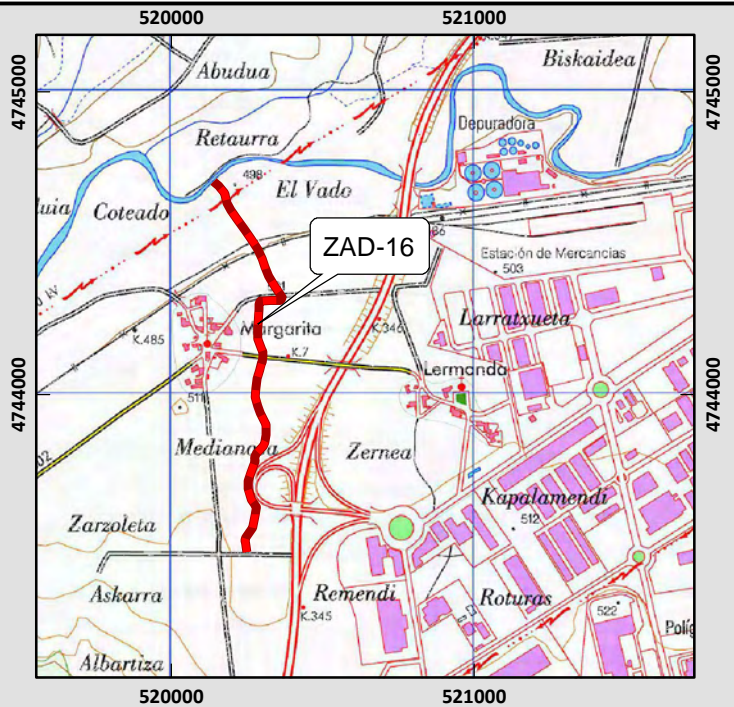
ARPSI's	08.-Zadorra-Ayuda
Tramo de Riesgo Alto Significativo	ZAD-14
Cauce	Río Mendiguren
Longitud (Km)	2,188
Término Municipal	Vitoria-Gasteiz
Provincia	Álava
Comunidad Autónoma	Pais Vasco
Observaciones	Información procedente de la Comunidad Autónoma.



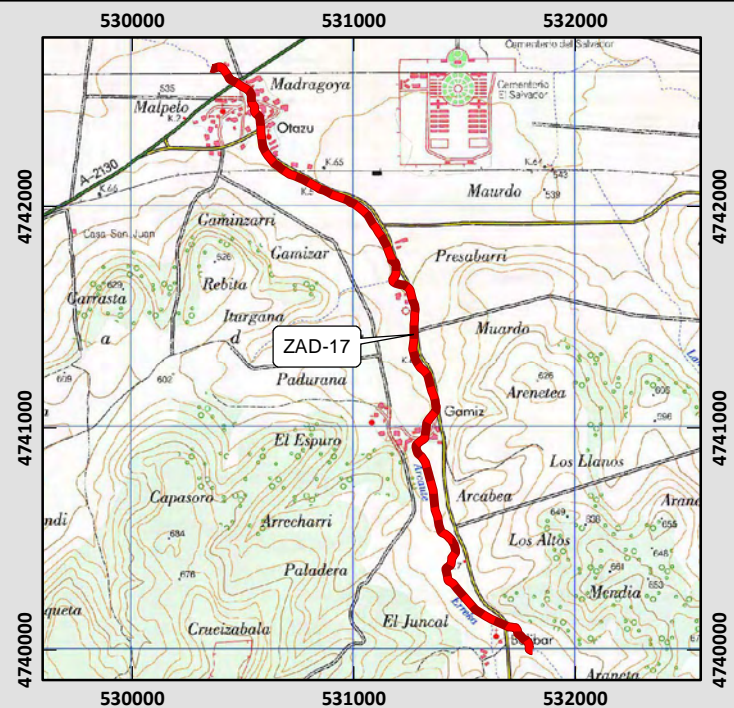
ARPSI's	08.-Zadorra-Ayuda
Tramo de Riesgo Alto Significativo	ZAD-15
Cauce	Barranco de Estarrona
Longitud (Km)	4,022
Término Municipal	Vitoria-Gasteiz
Provincia	Álava
Comunidad Autónoma	Pais Vasco
Observaciones	Información procedente de la Comunidad Autónoma.



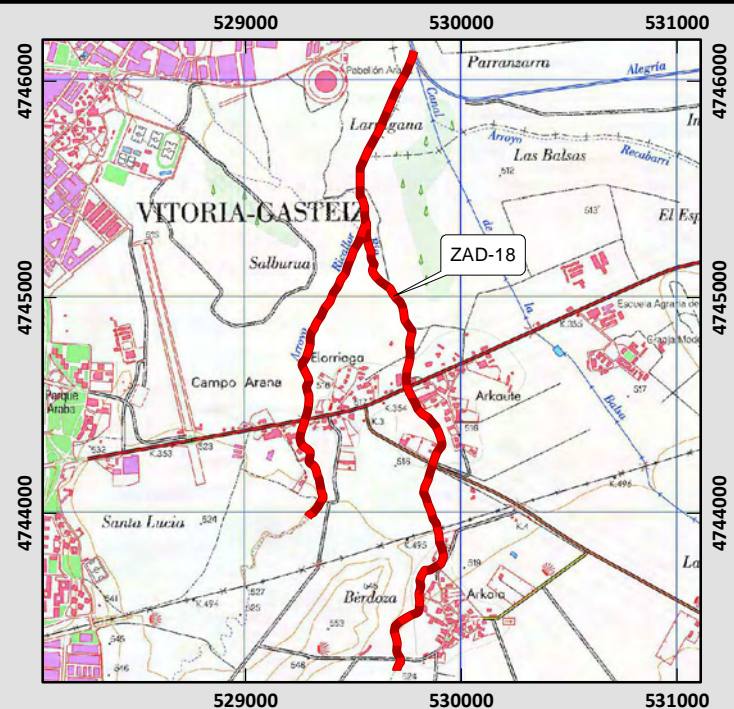
ARPSI's	08.-Zadorra-Ayuda
Tramo de Riesgo Alto Significativo	ZAD-16
Cauce	Barranco de Margarita
Longitud (Km)	1,399
Término Municipal	Vitoria-Gasteiz
Provincia	Álava
Comunidad Autónoma	Pais Vasco
Observaciones	Información procedente de la Comunidad Autónoma.



ARPSI's	08.-Zadorra-Ayuda
Tramo de Riesgo Alto Significativo	ZAD-17
Cauc	Río Arcaute
Longitud (Km)	3,461
Término Municipal	Vitoria-Gasteiz
Provincia	Álava
Comunidad Autónoma	Pais Vasco
Observaciones	Información procedente de la Comunidad Autónoma.



ARPSI's	08.-Zadorra-Ayuda
Tramo de Riesgo Alto Significativo	ZAD-17
Cauce	Arroyo Ricallor y Río Arcaute
Longitud (Km)	3,461
Término Municipal	Vitoria-Gasteiz y Arzua-Ubarrundia
Provincia	Álava
Comunidad Autónoma	Pais Vasco
Observaciones	Información procedente de la Comunidad Autónoma.

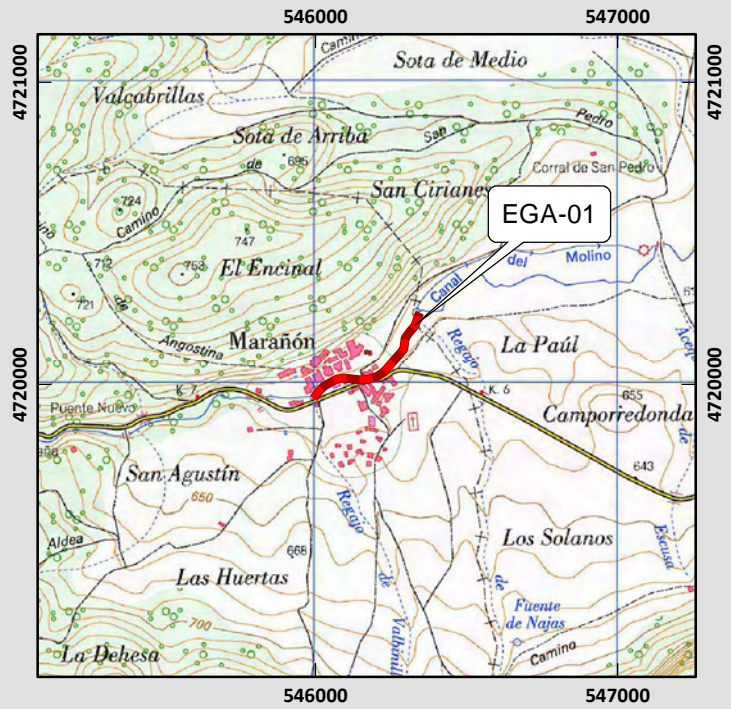


ARPSIs

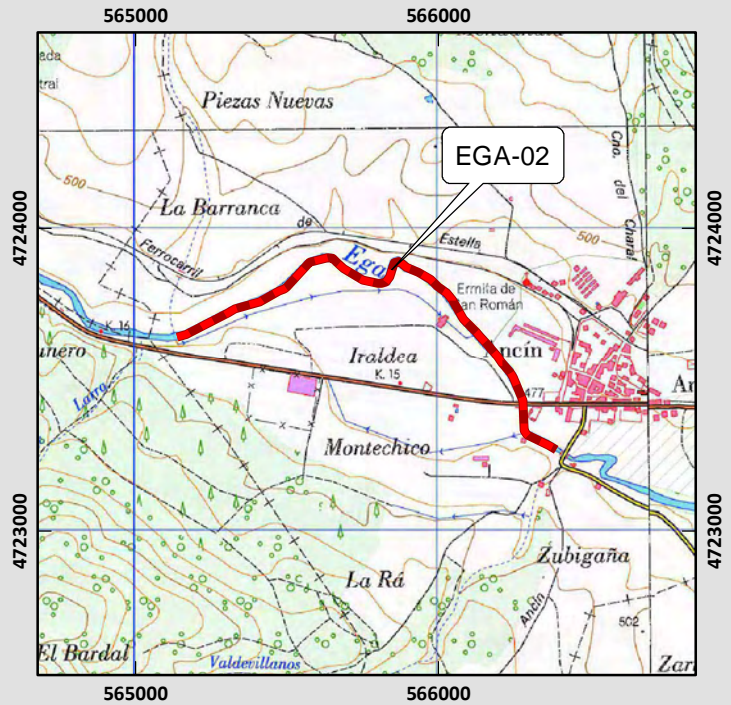
09.- Ega

Número de Tramos de Riesgo Alto Significativo	9
Kilómetros totales de Riesgo Alto Significativo	19,446

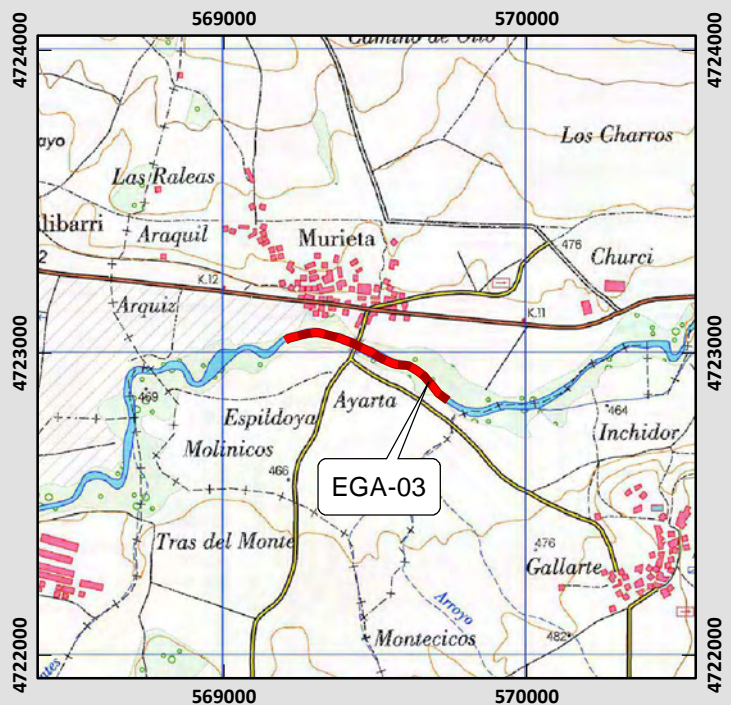
ARPSI's	09.-Ega
Tramo de Riesgo Alto Significativo	EGA-01
Cauce	Río Ega
Longitud (Km)	0,498
Término Municipal	Marañón
Provincia	Navarra
Comunidad Autónoma	Navarra
Observaciones	Información de Protección Civil: Núcleo urbano de Marañón y varios puentes.



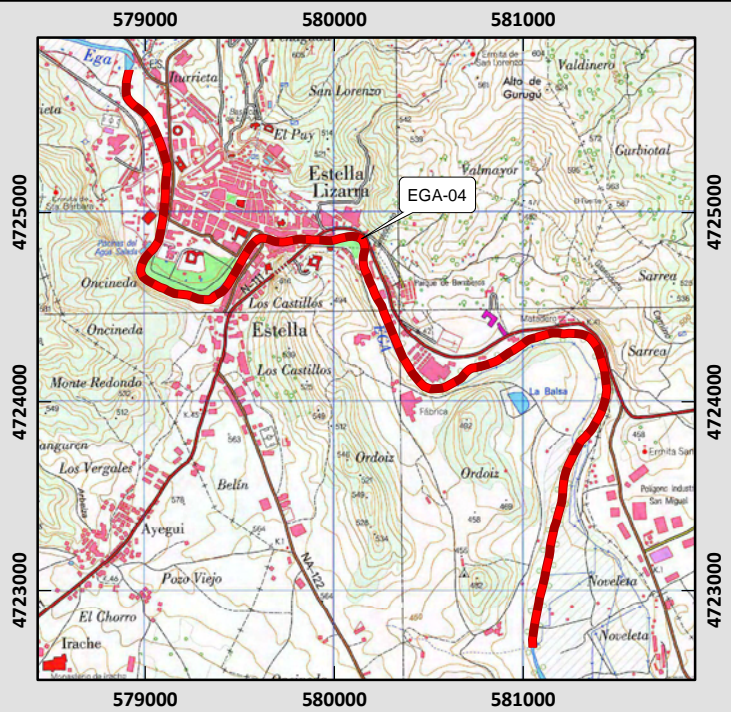
ARPSI's	09.-Ega
Tramo de Riesgo Alto Significativo	EGA-02
Cauce	Río Ega
Longitud (Km)	1,736
Término Municipal	Ancín
Provincia	Navarra
Comunidad Autónoma	Navarra
Observaciones	Información de Protección Civil: casco urbano de Ancín, puente de Legaria y vivienda perfil EGA1-114.



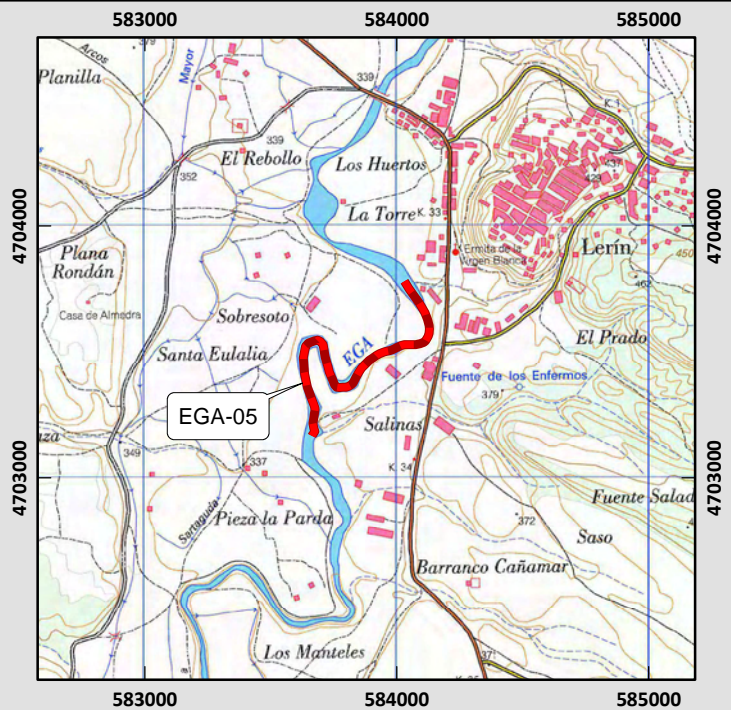
ARPSI's	09.-Ega
Tramo de Riesgo Alto Significativo	EGA-03
Cauce	Río Ega
Longitud (Km)	0,608
Término Municipal	Murieta
Provincia	Navarra
Comunidad Autónoma	Navarra
Observaciones	Información de Protección Civil: núcleo urbano de Murieta y puente de la NA-7455.



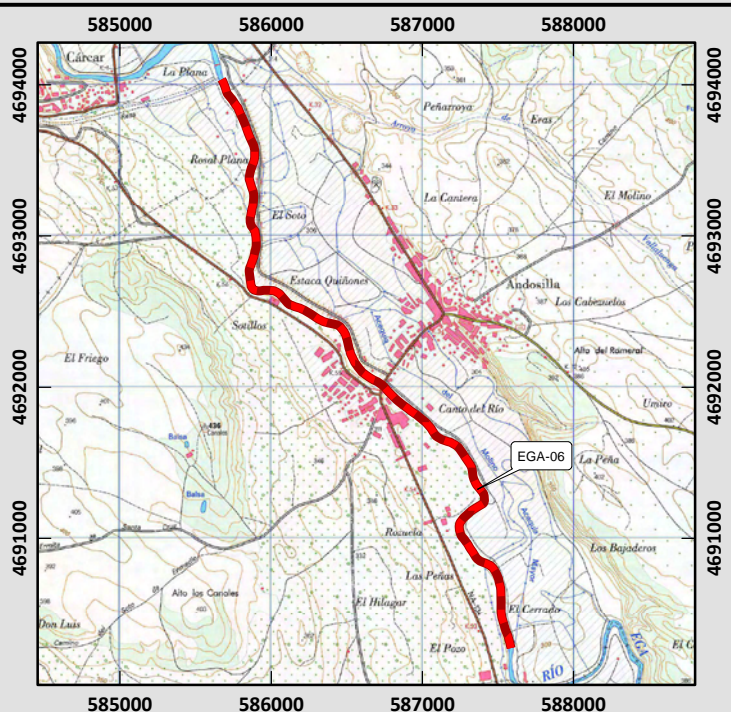
ARPSI's	09.-Ega
Tramo de Riesgo Alto Significativo	EGA-04
Cauce	Río Ega
Longitud (Km)	6,128
Término Municipal	Estella/Lizarra
Provincia	Navarra
Comunidad Autónoma	Navarra
Observaciones	Información de Protección Civil: casco urbano de Estella, edificios aislados en confluencia con Urederra, edificio aislado junto a NA-132 y puente.



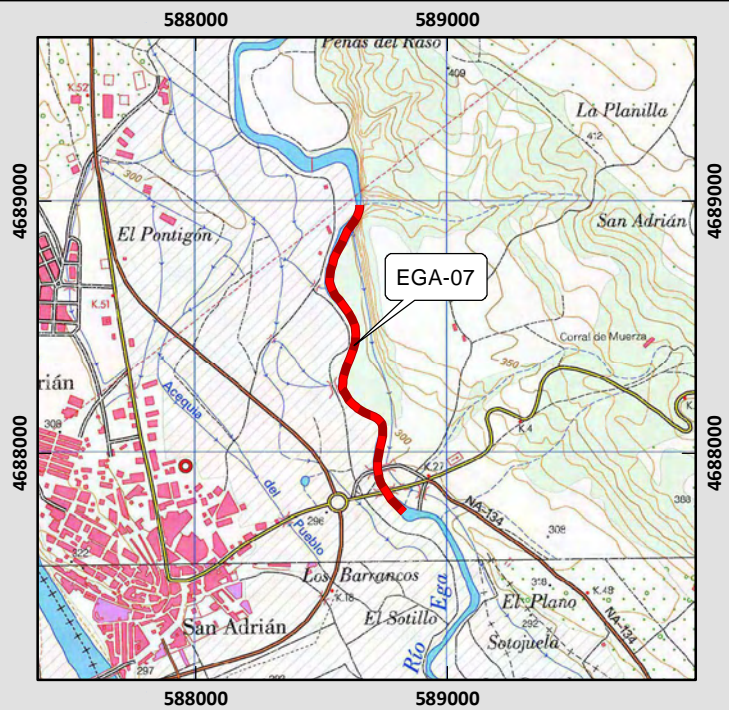
ARPSI's	09.-Ega
Tramo de Riesgo Alto Significativo	EGA-05
Cauce	Río Ega
Longitud (Km)	1,323
Término Municipal	Lerín
Provincia	Navarra
Comunidad Autónoma	Navarra
Observaciones	Información de Protección Civil: gran cantidad de viviendas de campo aisladas junto al río y la NA-122 y el núcleo urbano en la parte baja junto a la carretera.



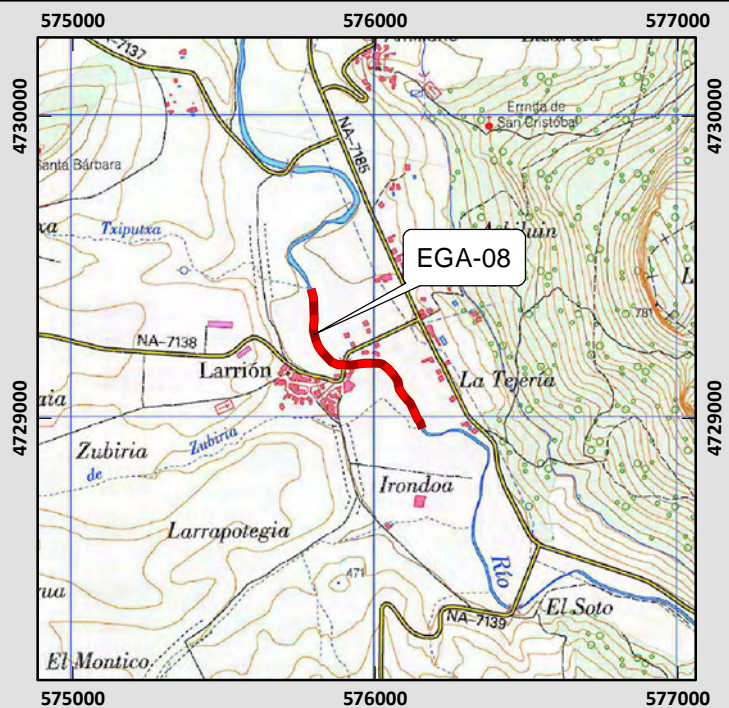
ARPSI's	09.-Ega
Tramo de Riesgo Alto Significativo	EGA-06
Cauce	Río Ega
Longitud (Km)	4,852
Término Municipal	Andosilla y Carcar
Provincia	Navarra
Comunidad Autónoma	Navarra
Observaciones	Información de Protección Civil: casco urbano (algunos edificios junto al río), puente de Andosilla y viviendas de campo junto al cauce del río entre Andosilla y San Adrián.



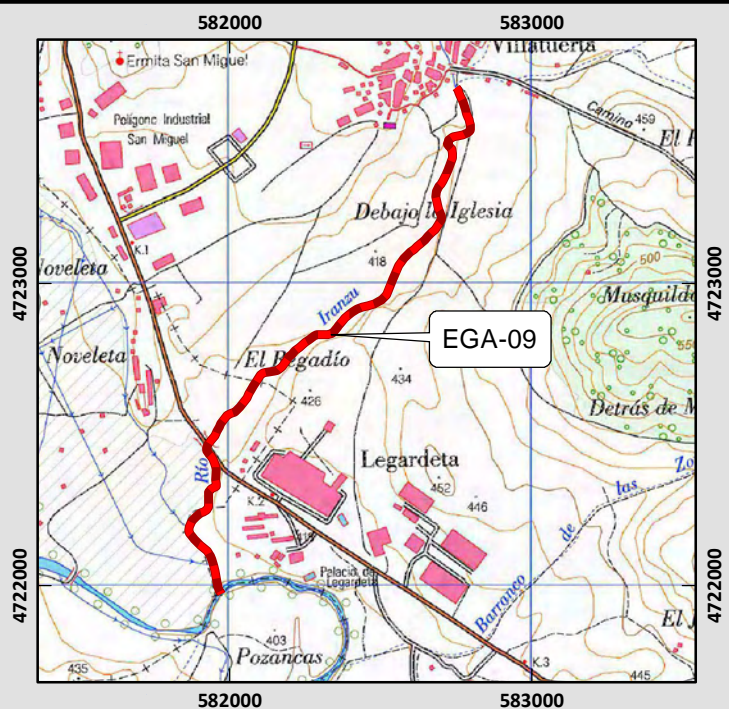
ARPSI's	09.-Ega
Tramo de Riesgo Alto Significativo	EGA-07
Cauce	Río Ega
Longitud (Km)	1,397
Término Municipal	San Adrián
Provincia	Navarra
Comunidad Autónoma	Navarra
Observaciones	Información de Protección Civil: casco urbano en zonas puntuales y viviendas aisladas.



ARPSI's	09.-Ega
Tramo de Riesgo Alto Significativo	EGA-08
Cauce	Río Urederra
Longitud (Km)	0,689
Término Municipal	Allín
Provincia	Navarra
Comunidad Autónoma	Navarra
Observaciones	Información de Protección Civil: casco urbano en margen izquierda y de forma excepcional el núcleo urbano generalizado.



ARPSI's	09.-Ega
Tramo de Riesgo Alto Significativo	EGA-09
Cauce	Río Irantzu
Longitud (Km)	2,215
Término Municipal	Estella/Lizarra y Villatuerta
Provincia	Navarra
Comunidad Autónoma	Navarra
Observaciones	Información de Protección Civil: de zona puntual a inundación general del núcleo urbano y puente de la variante de Estella(excepcionalmente).



ARPSIs

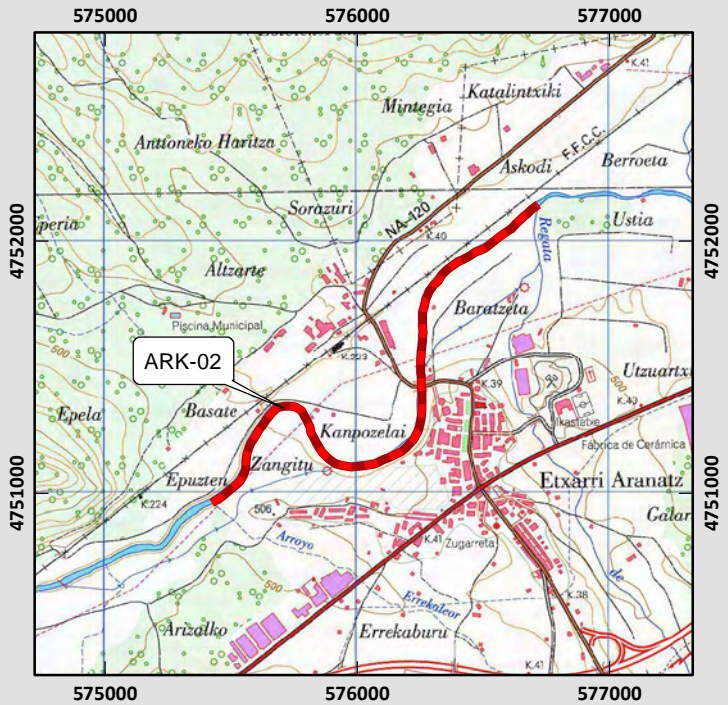
10.- Arakil

Número de Tramos de Riesgo Alto Significativo	8
Kilómetros totales de Riesgo Alto Significativo	18,231

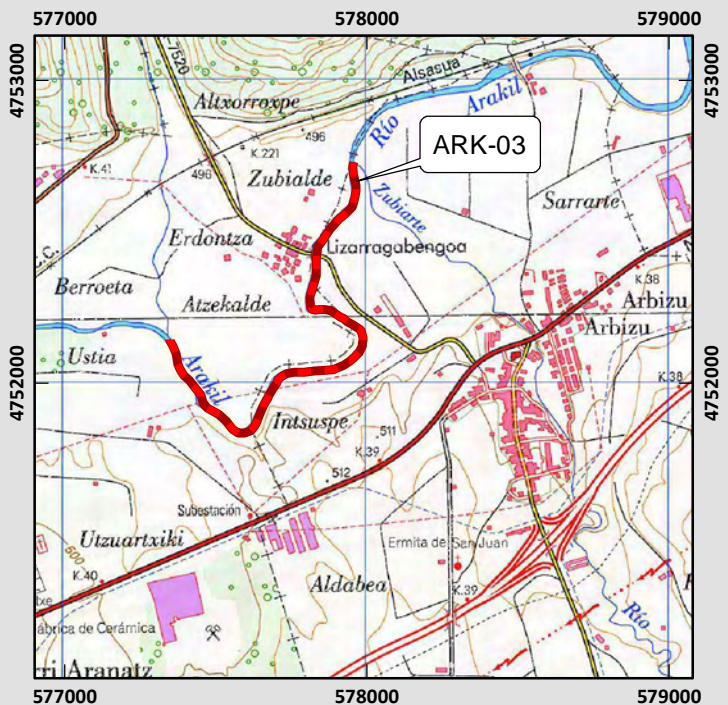
ARPSI's	10.-Arakil
Tramo de Riesgo Alto Significativo	ARK-01
Cauce	Río Arakil
Longitud (Km)	2,975
Término Municipal	Ziordia
Provincia	Navarra
Comunidad Autónoma	Navarra
Observaciones	Información de Guardería Fluvial: desbordamiento del puente e incomunicación del pueblo.



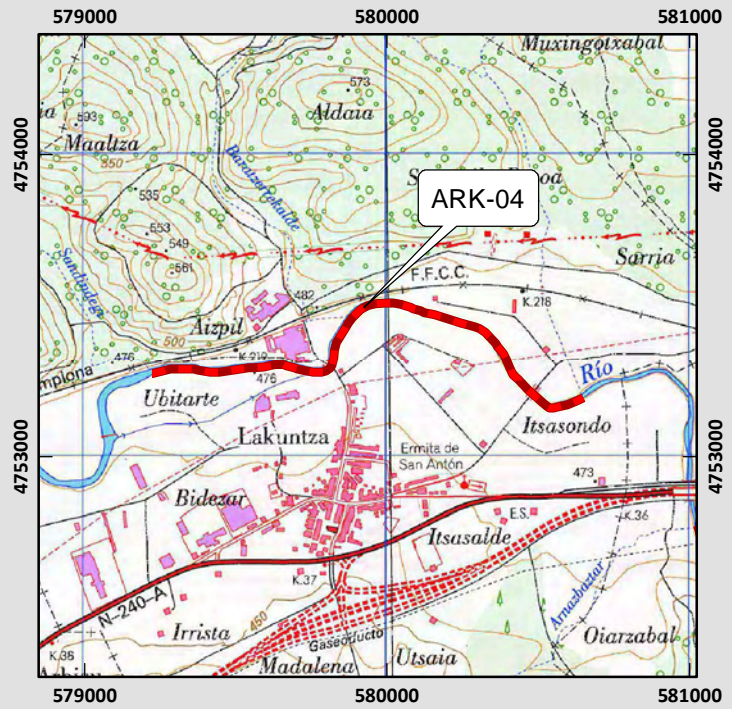
ARPSI's	10.-Arakil
Tramo de Riesgo Alto Significativo	ARK-02
Cauce	Río Arakil
Longitud (Km)	2,338
Término Municipal	Etxarri-Aranatz
Provincia	Navarra
Comunidad Autónoma	Navarra
Observaciones	Información de Guardería Fluvial: daños puntuales de consideración en las márgenes.



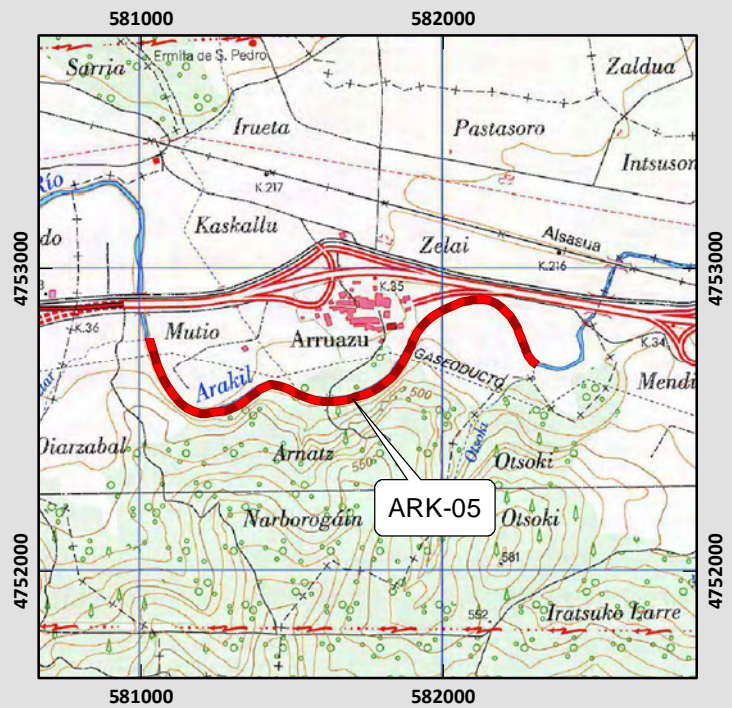
ARPSI's	10.-Arakil
Tramo de Riesgo Alto Significativo	ARK-03
Cauce	Río Arakil
Longitud (Km)	1,723
Término Municipal	Arbizu y Etxarri-Aranatz
Provincia	Navarra
Comunidad Autónoma	Navarra
Observaciones	Información de Guardería Fluvial: daños puntuales de consideración en las márgenes.



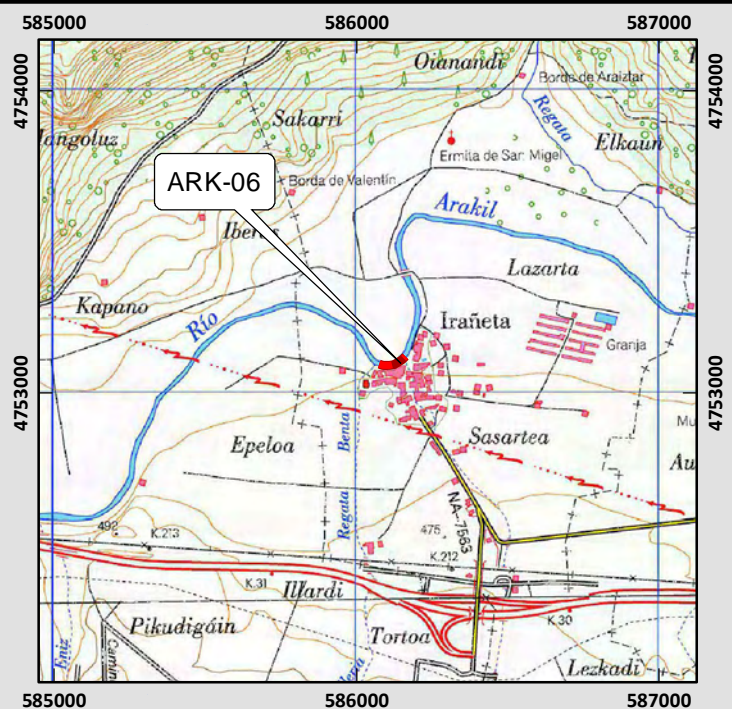
ARPSI's	10.-Arakil
Tramo de Riesgo Alto Significativo	ARK-04
Cauce	Río Arakil
Longitud (Km)	1,709
Término Municipal	Lakuntza
Provincia	Navarra
Comunidad Autónoma	Navarra
Observaciones	Información de Guardería Fluvial: daños puntuales de consideración en las márgenes.



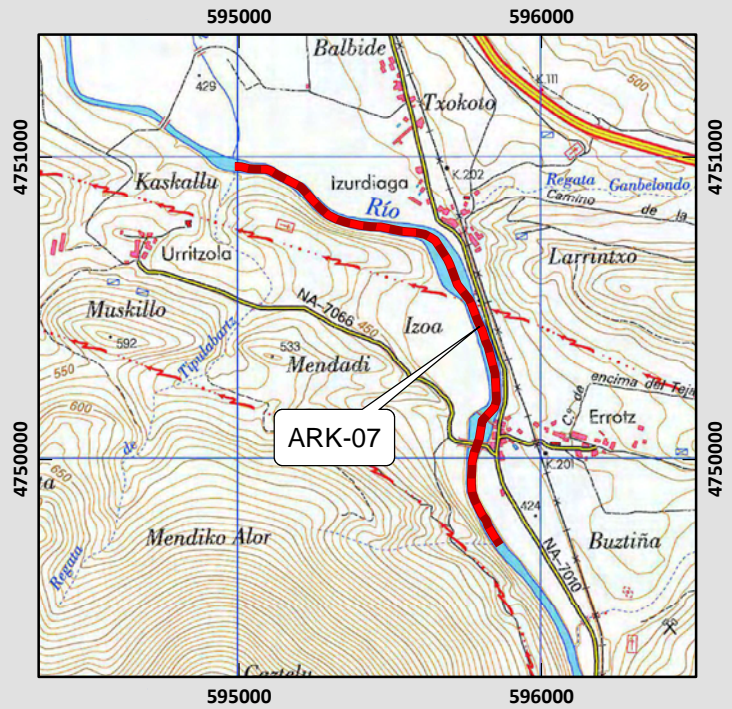
ARPSI's	10.-Arakil
Tramo de Riesgo Alto Significativo	ARK-05
Cauce	Río Arakil
Longitud (Km)	1,726
Término Municipal	Arruazu
Provincia	Navarra
Comunidad Autónoma	Navarra
Observaciones	Información de Guardería Fluvial: daños puntuales de consideración en las márgenes.



ARPSI's	10.-Arakil
Tramo de Riesgo Alto Significativo	ARK-06
Cauce	Río Arakil
Longitud (Km)	0,096
Término Municipal	Irañeta
Provincia	Navarra
Comunidad Autónoma	Navarra
Observaciones	Información de Guardería Fluvial: daños puntuales de consideración en las márgenes.



ARPSI's	10.-Arakil
Tramo de Riesgo Alto Significativo	ARK-07
Cauce	Río Arakil
Longitud (Km)	1,833
Término Municipal	Arakil
Provincia	Navarra
Comunidad Autónoma	Navarra
Observaciones	Información de Guardería Fluvial: daños puntuales de consideración en las márgenes.



ARPSI's	10.-Arakil
Tramo de Riesgo Alto Significativo	ARK-08
Cauce	Río Araia
Longitud (Km)	5,831
Término Municipal	Asparrena
Provincia	Álava
Comunidad Autónoma	Pais Vasco
Observaciones	Información procedente de la Comunidad Autónoma.

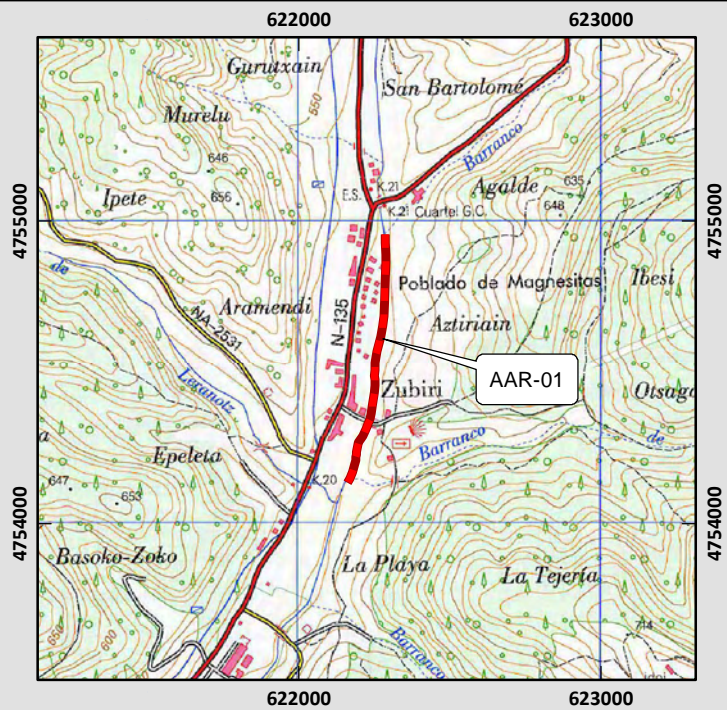


ARPSIs

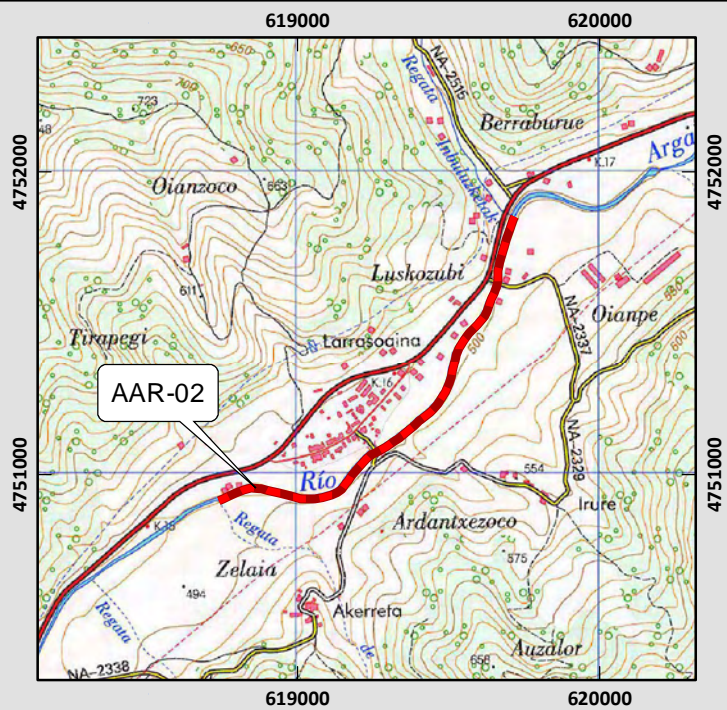
11.- Alto Arga

Número de Tramos de Riesgo Alto Significativo	6
Kilómetros totales de Riesgo Alto Significativo	27,539

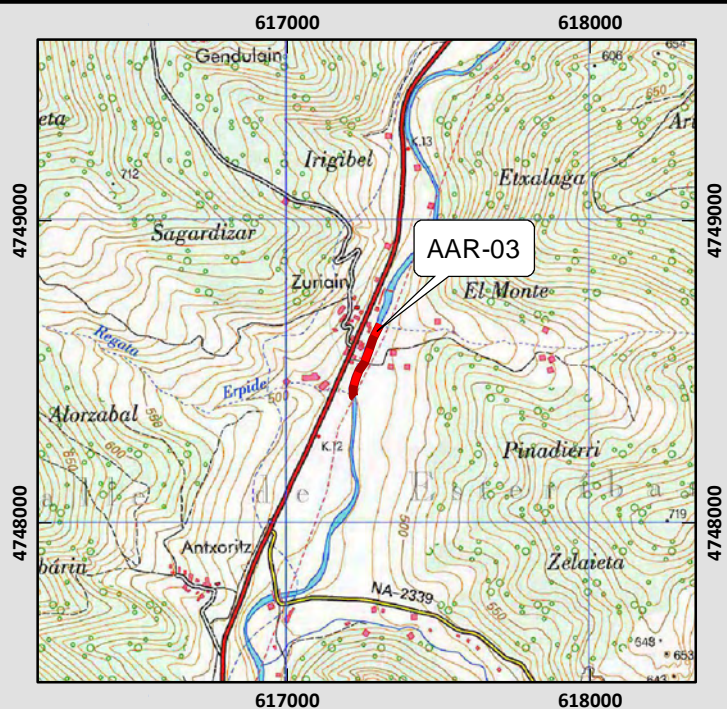
ARPSI's	11.-Alto Arga
Tramo de Riesgo Alto Significativo	AAR-01
Cauce	Río Arga
Longitud (Km)	0,840
Término Municipal	Esteribar
Provincia	Navarra
Comunidad Autónoma	Navarra
Observaciones	Información de Protección Civil: casco urbano de Zubiri y diversos puentes.



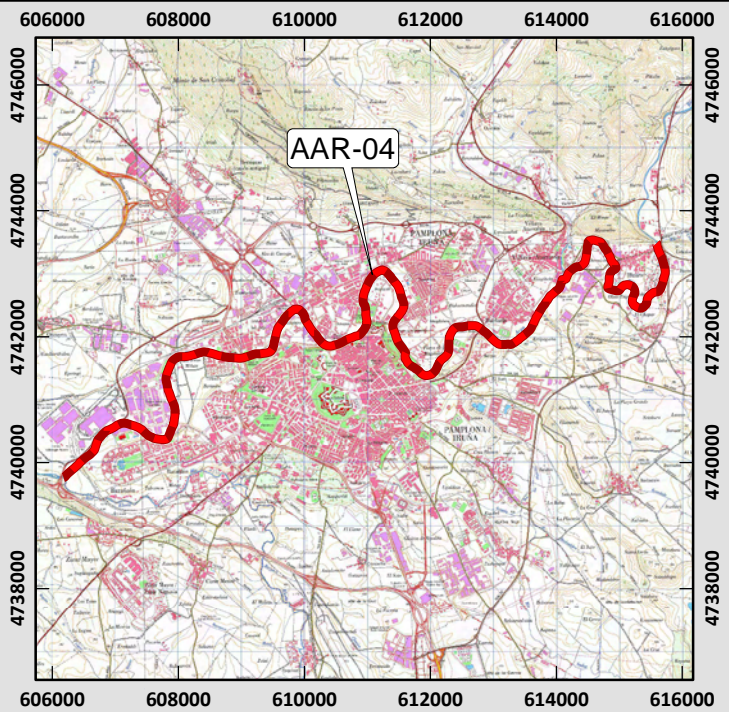
ARPSI's	11.-Alto Arga
Tramo de Riesgo Alto Significativo	AAR-02
Cauce	Río Arga
Longitud (Km)	1,535
Término Municipal	Esteribar
Provincia	Navarra
Comunidad Autónoma	Navarra
Observaciones	Información de Protección Civil: casco urbano de Larraosaña, grupo de viviendas aisladas junto al cauce y puente de la NA-2338.



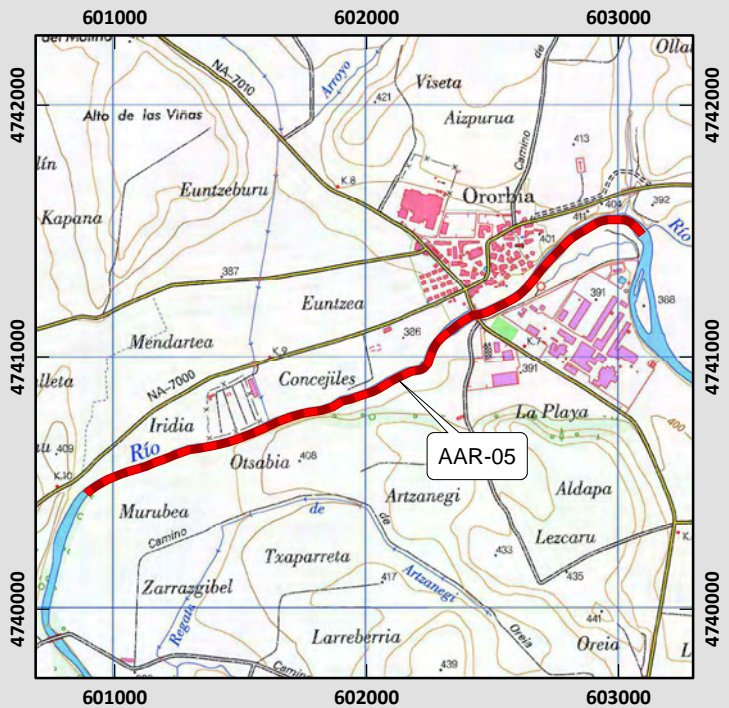
ARPSI's	11.-Alto Arga
Tramo de Riesgo Alto Significativo	AAR-03
Cauce	Río Arga
Longitud (Km)	0,262
Término Municipal	Esteribar
Provincia	Navarra
Comunidad Autónoma	Navarra
Observaciones	Información de Protección Civil: puente de acceso a la población, casco urbano Zurriain y grupo de viviendas aisladas junto al cauce.



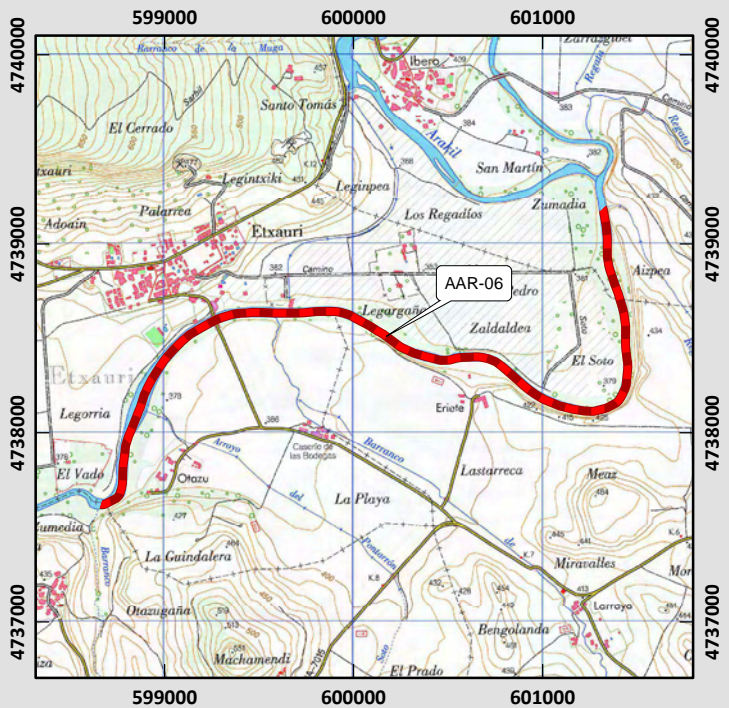
ARPSI's	11.-Alto Arga
Tramo de Riesgo Alto Significativo	AAR-04
Cauce	Río Arga
Longitud (Km)	17,763
Término Municipal	Pamplona, Burlada, Villava y Huarte
Provincia	Navarra
Comunidad Autónoma	Navarra
Observaciones	Información de Guardería Fluvial: daños puntuales de consideración en las márgenes.



ARPSI's	11.-Alto Arga
Tramo de Riesgo Alto Significativo	AAR-05
Cauce	Río Arga
Longitud (Km)	2,569
Término Municipal	Cendea de Olza
Provincia	Navarra
Comunidad Autónoma	Navarra
Observaciones	Información de Protección Civil: casco urbano Ororbia, viviendas aisladas junto al cauce y puente de la NA-7010.



ARPSI's	11.-Alto Arga
Tramo de Riesgo Alto Significativo	AAR-06
Cauce	Río Arga
Longitud (Km)	4,570
Término Municipal	Cendea de Olza, Etxauri
Provincia	Navarra
Comunidad Autónoma	Navarra
Observaciones	Información de Guardería Fluvial: daños puntuales de consideración en las márgenes.

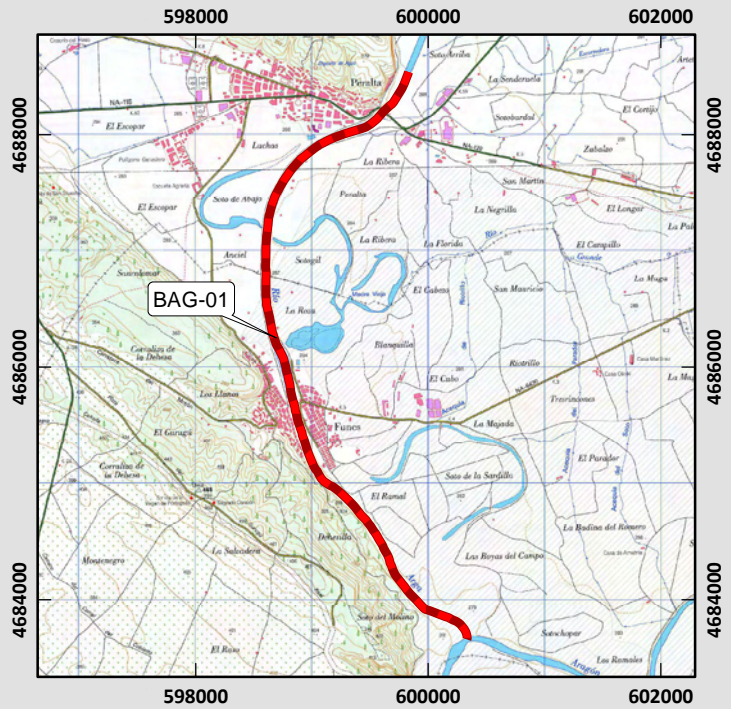


ARPSIs

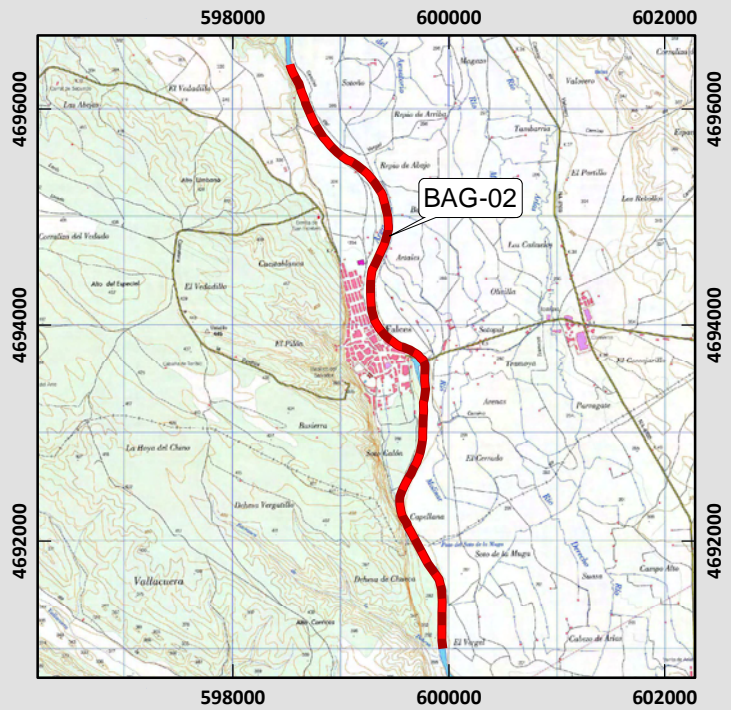
12.- Bajo Arga

Número de Tramos de Riesgo Alto Significativo	8
Kilómetros totales de Riesgo Alto Significativo	29,059

ARPSI's	12.-Bajo Arga
Tramo de Riesgo Alto Significativo	BAG-01
Cauce	Río Arga
Longitud (Km)	6,095
Término Municipal	Funes y Peralta
Provincia	Navarra
Comunidad Autónoma	Navarra
Observaciones	Información de Guardería Fluvial y Protección civil: el barranco del Raso inunda naveS industriales del Polígono y la red de alcantarillado; margen derecha; Vente Arlas (población), edificaciones aisladas, casco urbano de Peralta, polígono industrial, carreteraS de Tafalla, Peralta-Funes, Caparros y puente NA-128.



ARPSI's	12.-Bajo Arga
Tramo de Riesgo Alto Significativo	BAG-02
Cauce	Río Arga
Longitud (Km)	6,147
Término Municipal	Falces y Peralta
Provincia	Navarra
Comunidad Autónoma	Navarra
Observaciones	Información de Guardería Fluvial: inundación y desbordamiento de la red de alcantarillado; margen derecha.



ARPSI's	12.-Bajo Arga
Tramo de Riesgo Alto Significativo	BAG-03
Cauce	Barranco de El Pilón
Longitud (Km)	1,286
Término Municipal	Falces
Provincia	Navarra
Comunidad Autónoma	Navarra
Observaciones	Información de Protección Civil: casco urbano Falces, viviendas aisladas y carretera NA-6210 y NA-6100.

