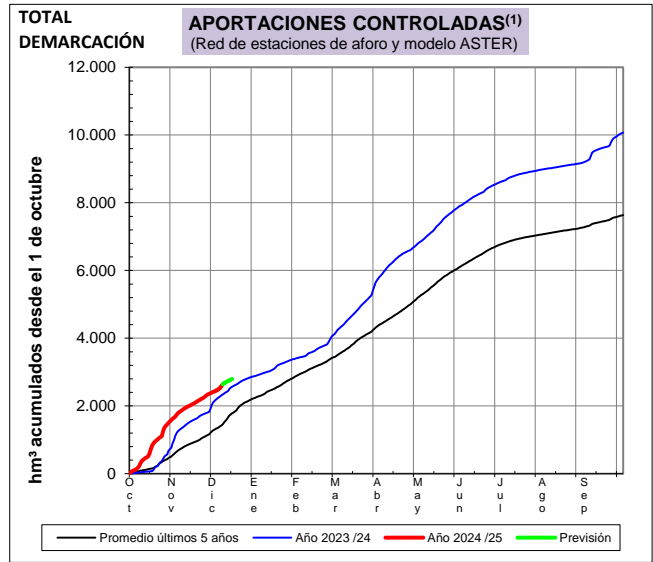
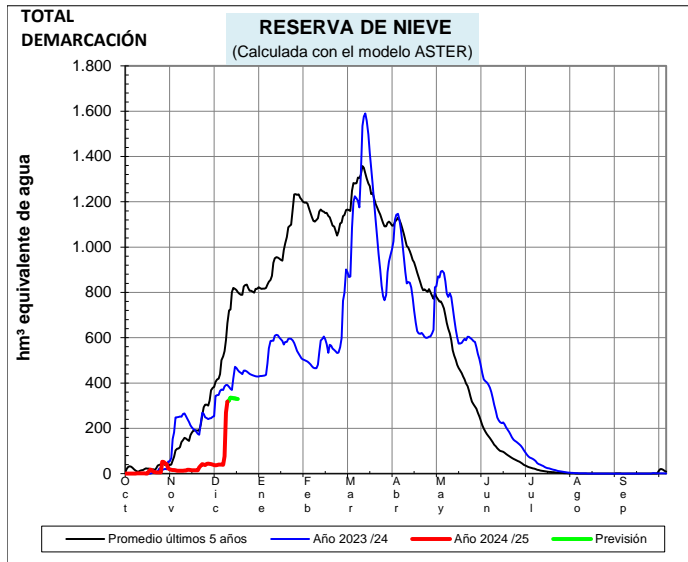




EVOLUCIÓN DE LA RESERVA DE NIEVE Y DE LAS APORTACIONES EN LAS SUBCUENCAS NIVALES DE LAS VERTIENTES CANTÁBRICA Y PIRENAICA DE LA DEMARCACIÓN HIDROGRÁFICA DEL EBRO

Fecha del informe: 09/12/2024

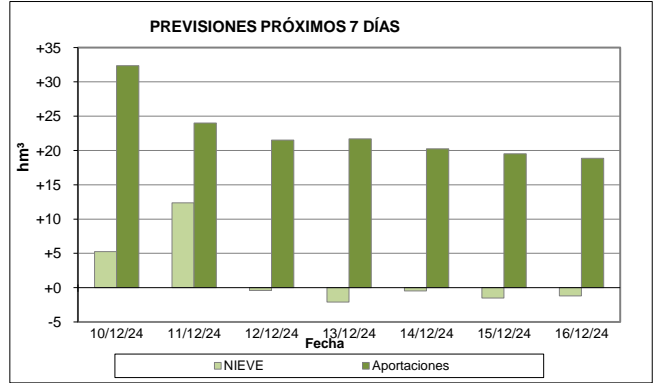
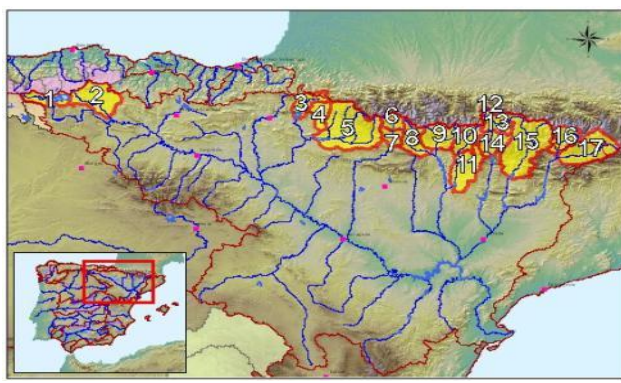


CUENCAS NIVALES			ESTADO A FECHA: 09/12/2024				(2) VARIACIONES PREVISTAS A 7 DÍAS	
Nº	Pto. de control	RESERVA DE NIEVE		APORTACIONES (1)		NIEVE	APORTACIÓN	
		(hm³)	Comparativa (3)	(hm³)	Comparativa (3)	(hm³)	(hm³)	
1	Embalse del Ebro	9,1	Alta	51,3	Normal	+1,5	+6,9	
2	Nela en Trespaderne	4,1	Alta	97,7	Normal	+0,6	+29,9	
3	Iratí en Itoiz	22,7	Alta	138,1	Alta	+0,1	+9,8	
4	Salazar en Aspuz	18,0	Alta	51,9	Normal	-0,6	+8,5	
5	Aragón en E. de Yesa	86,5	Normal	308,9	Alta	-13,8	+32,1	
6	Gállego en E. de Búbal	16,4	Muy baja	144,0	Muy alta	+0,1	+0,6	
7	Gállego en Sabiñánigo	6,6	Muy baja	216,5	Muy alta	-0,1	+4,4	
8	Ara en Boltaña	9,8	Mínima 5 años	188,5	Máxima 5 años	+0,3	+3,2	
9	Cinca en Escalona	16,8	Mínima 5 años	414,3	Máxima 5 años	+1,5	+4,3	
10	Ésera en Campo	26,8	Baja	215,9	Máxima 5 años	+1,5	+20,9	
11	Ésera en Emb. Barasona	2,4	Mínima 5 años	257,3	Máxima 5 años	+0,5	+8,8	
12	Garona en Bossòst	25,6	Baja	81,0	Muy alta	+1,7	+4,5	
13	Garona en Torán	4,5	Baja	18,0	Muy alta	+0,6	+1,2	
14	N. Ribagorzana Pont de Suert	8,2	Muy baja	131,4	Máxima 5 años	+1,7	+7,6	
15	Pallaresa en E. de Talárn	33,3	Muy baja	192,5	Máxima 5 años	+7,9	+9,6	
16	Valira en Seo D'Urgel	15,0	Muy baja	43,1	Alta	+3,4	+2,2	
17	Segre en Seo D'Urgel	11,7	Mínima 5 años	87,0	Alta	+5,0	+3,5	
TOTALES	Total cuenca del Ebro (Pirineo + C. Cantábrica):		287,4	Baja	2.538,4	Muy alta	+9,6	+152,4
	Total cuenca del Garona (hasta frontera Francia):		30,1	Baja	99,0	Muy alta	+2,3	+5,7
	Total Demarcación (Cuenca del Ebro + Garona):		317,4	Baja	2.637,3	Muy alta	+11,9	+158,2
Agrupado por ríos	Cabecera del Ebro y Nela (1+2):		13,2	Alta	149,0	Normal	+2,2	+36,8
	Aragón, Iratí y Salazar (3+4+5):		127,1	Normal	498,9	Alta	-14,3	+50,4
	Gállego (6+7)		23,0	Muy baja	360,5	Muy alta	-0,0	+5,0
	Ara, Cinca y Ésera (8+9+10+11):		55,8	Muy baja	1.076,0	Máxima 5 años	+3,7	+37,2
	Garona hasta frontera con Francia (12+13):		30,1	Baja	99,0	Muy alta	+2,3	+5,7
	N. Ribagorzana hasta Pont de Suert (14):		8,2	Muy baja	131,4	Máxima 5 años	+1,7	+7,6
	N. Pallaresa hasta E. de Talárn (15):		33,3	Muy baja	192,5	Máxima 5 años	+7,9	+9,6
Segre aguas abajo de Seo D'Urgel (16+17):		26,7	Muy baja	130,1	Alta	+8,4	+5,7	

(1) Las Aportaciones son el volumen total de agua que ha llegado a los embalses o puntos de cierre de las cuencas nivales desde el inicio del año hidrológico (1 de octubre)

(2) Obtenida a partir de las previsiones HRES.IFS (ECMWF)

(3) Valoración del dato actual respecto de las mismas fechas de los 5 años anteriores (percentil estadístico)

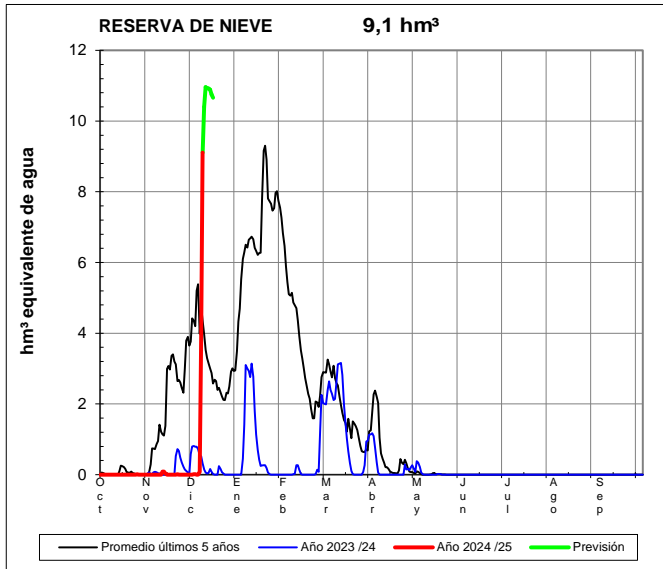




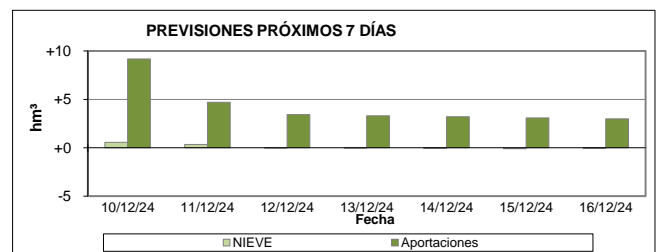
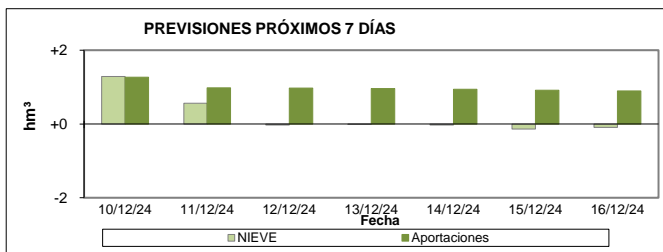
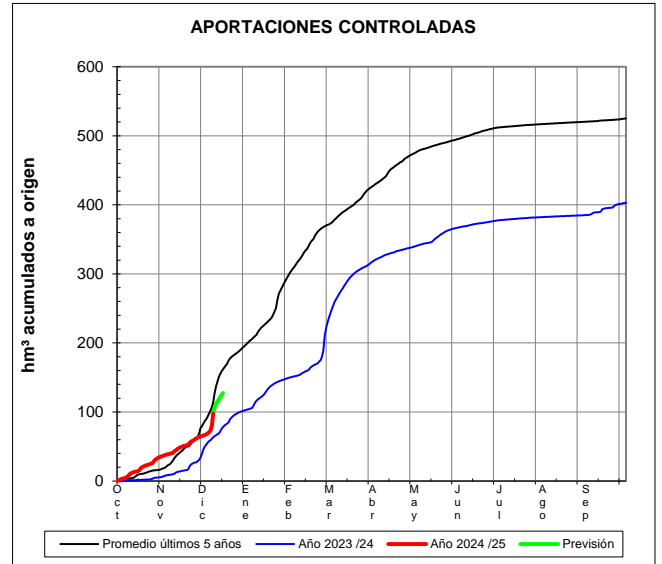
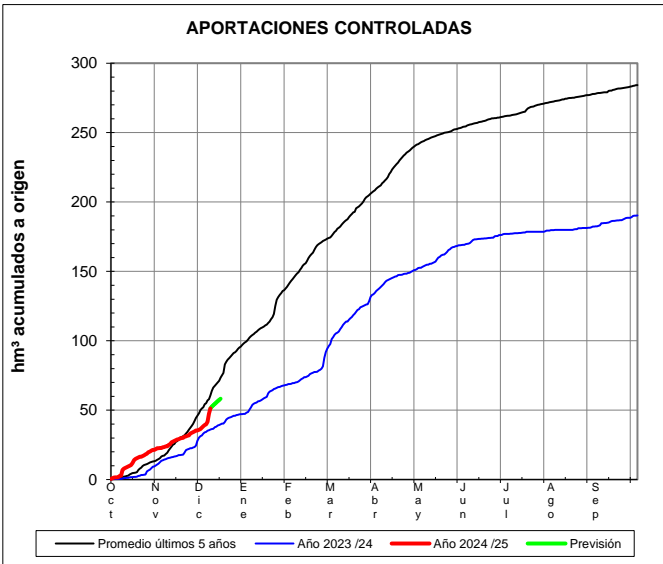
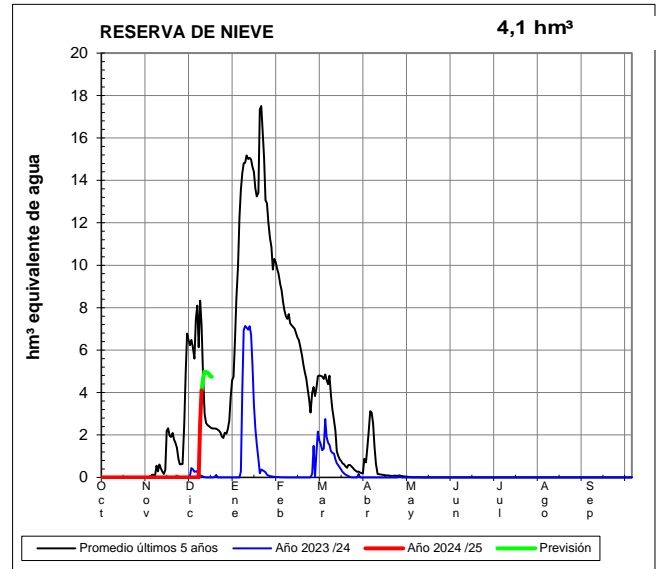
EVOLUCIÓN DE LA RESERVA DE NIEVE Y DE LAS APORTACIONES EN LAS SUBCUENCAS NIVALES DE LAS VERTIENTES CANTÁBRICA Y PIRENAICA DE LA DEMARCACIÓN HIDROGRÁFICA DEL EBRO

Fecha del informe: 09/12/2024

EBRO EN E. DEL EBRO



NELA EN TRASPADERNE

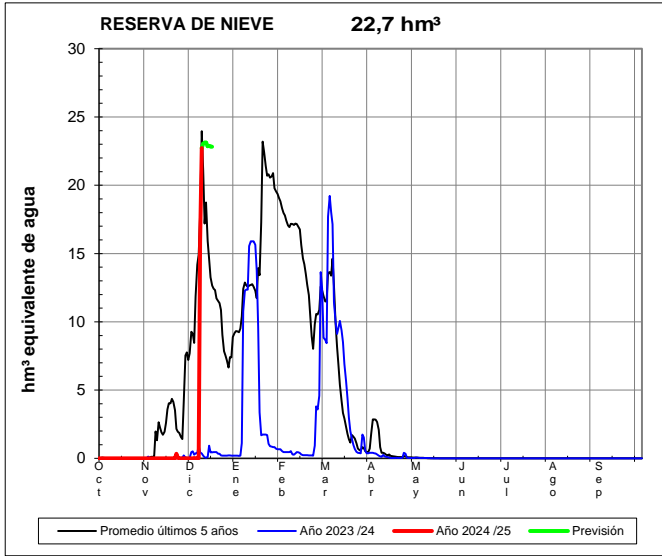




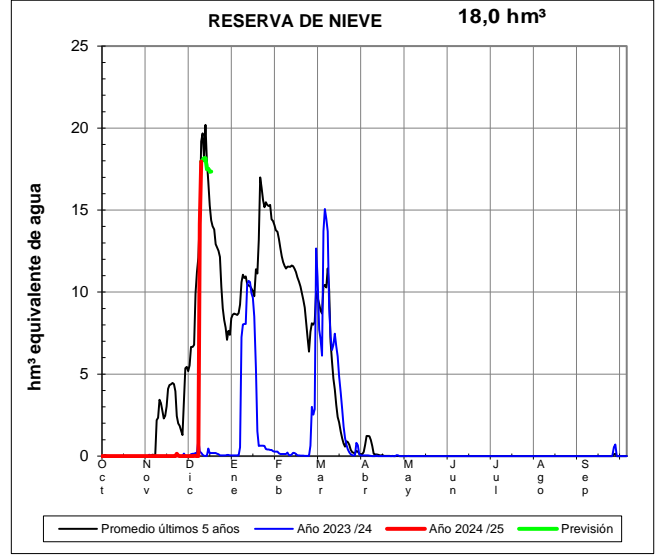
EVOLUCIÓN DE LA RESERVA DE NIEVE Y DE LAS APORTACIONES EN LAS SUBCUENCAS NIVALES DE LAS VERTIENTES CANTÁBRICA Y PIRENAICA DE LA DEMARCACIÓN HIDROGRÁFICA DEL EBRO

Fecha del informe: 09/12/2024

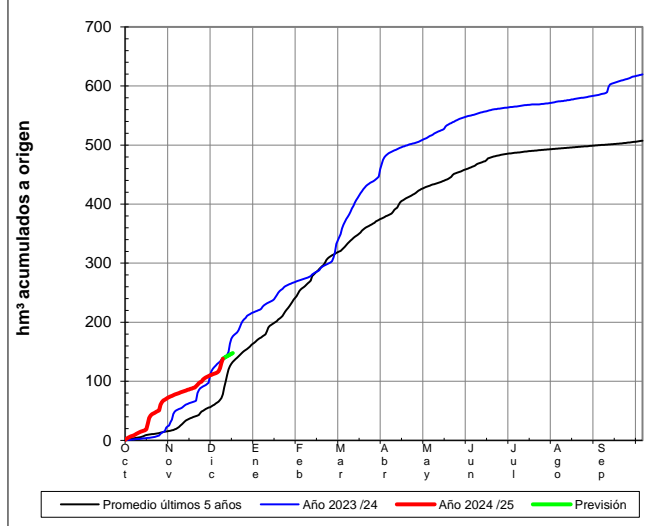
IRATI EN ITOIZ



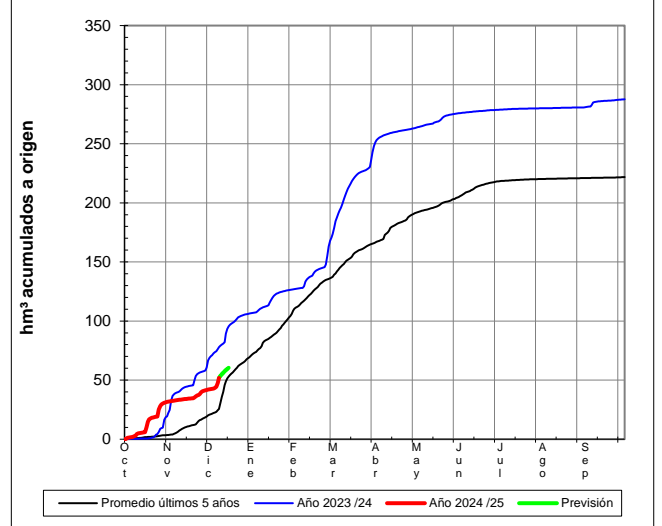
SALAZAR EN ASPURZ



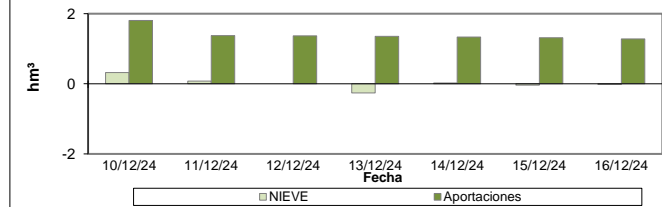
APORTACIONES CONTROLADAS



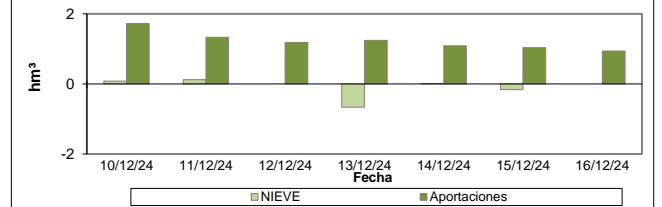
APORTACIONES CONTROLADAS



PREVISIONES PRÓXIMOS 7 DÍAS



PREVISIONES PRÓXIMOS 7 DÍAS

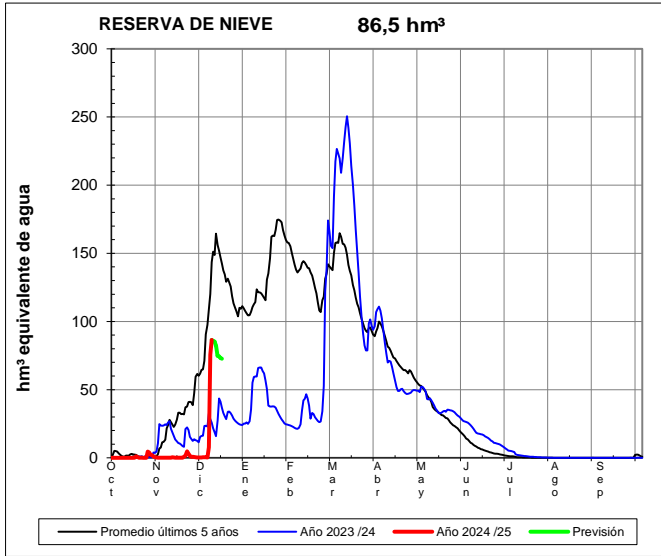




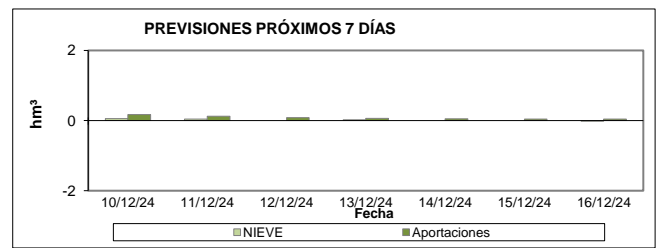
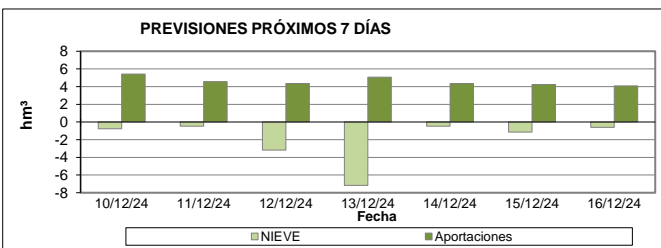
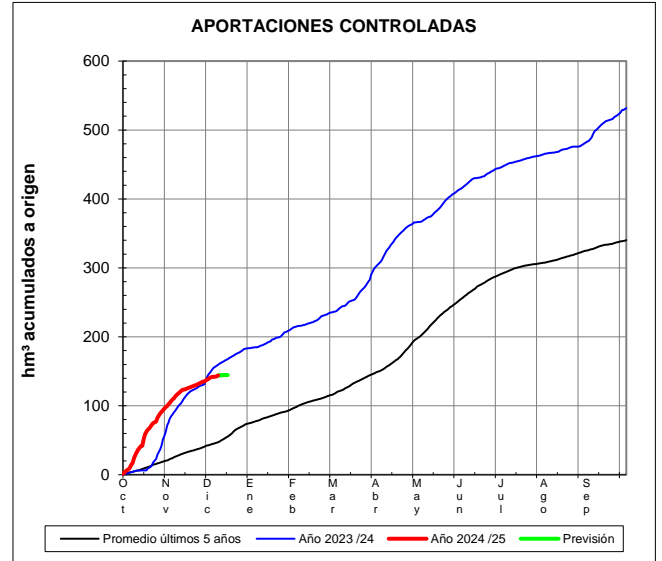
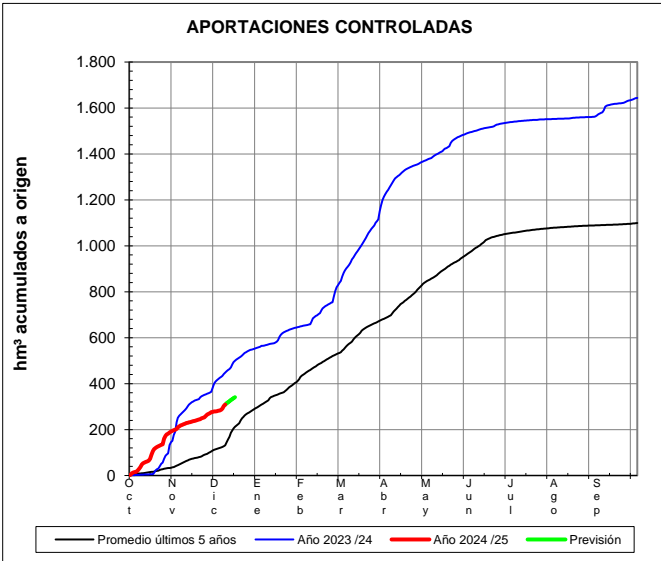
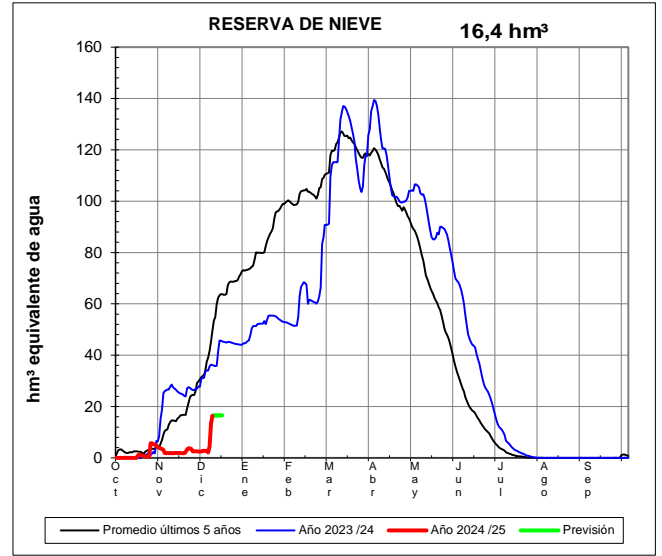
EVOLUCIÓN DE LA RESERVA DE NIEVE Y DE LAS APORTACIONES EN LAS SUBCUENCAS NIVALES DE LAS VERTIENTES CANTÁBRICA Y PIRENAICA DE LA DEMARCACIÓN HIDROGRÁFICA DEL EBRO

Fecha del informe: 09/12/2024

ARAGÓN EN E. DE YESA



GÁLLEGO EN E. DE BÚBAL

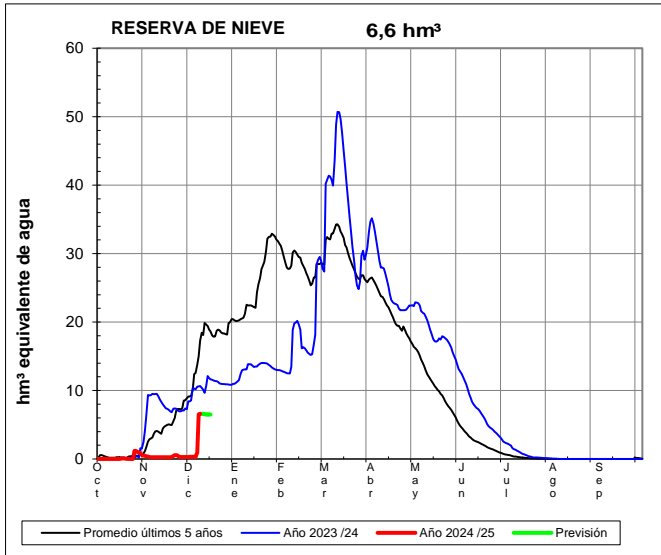




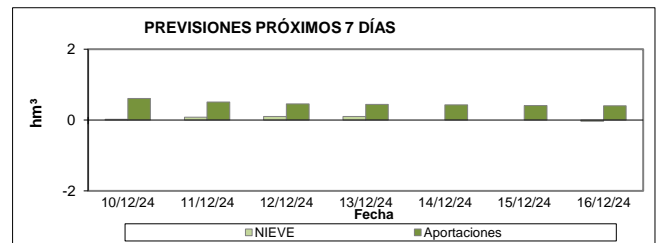
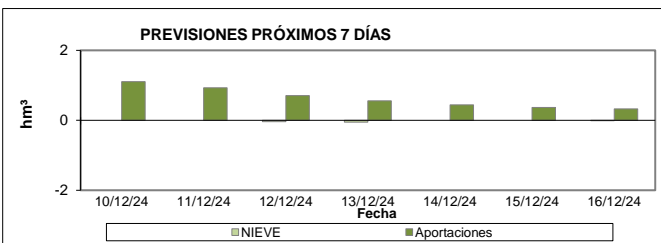
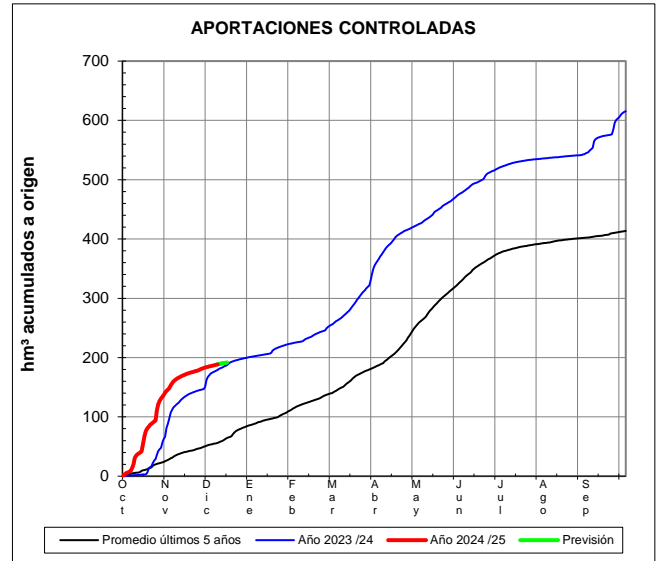
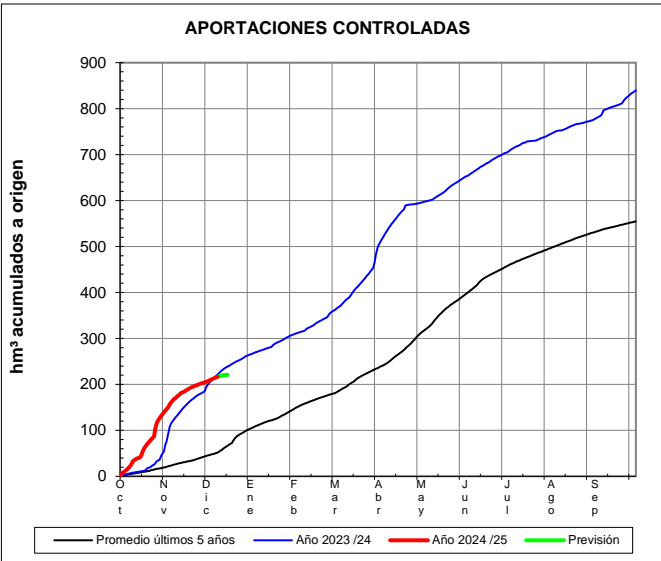
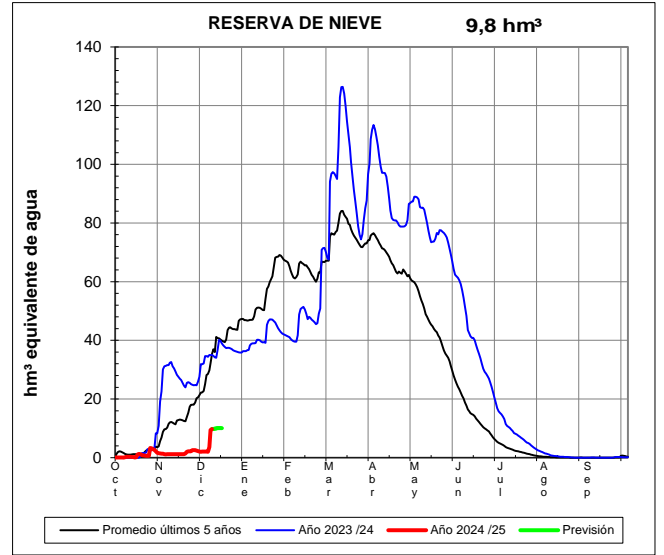
EVOLUCIÓN DE LA RESERVA DE NIEVE Y DE LAS APORTACIONES EN LAS SUBCUENCAS NIVALES DE LAS VERTIENTES CANTÁBRICA Y PIRENAICA DE LA DEMARCACIÓN HIDROGRÁFICA DEL EBRO

Fecha del informe: 09/12/2024

GÁLLEGO EN SABIÑÁNIGO



ARA EN BOLTAÑA

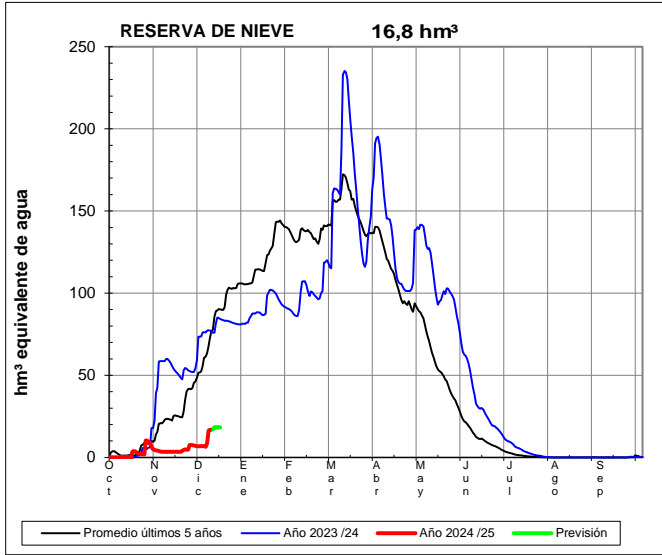




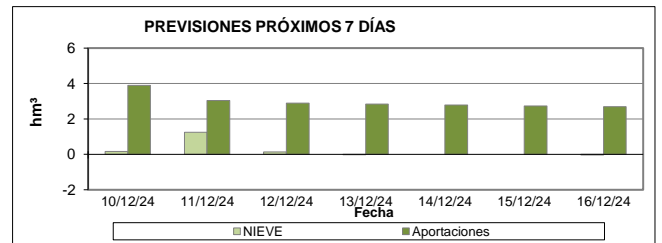
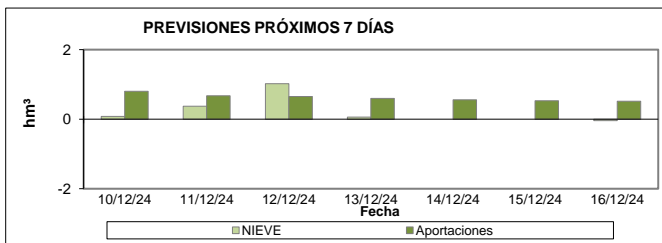
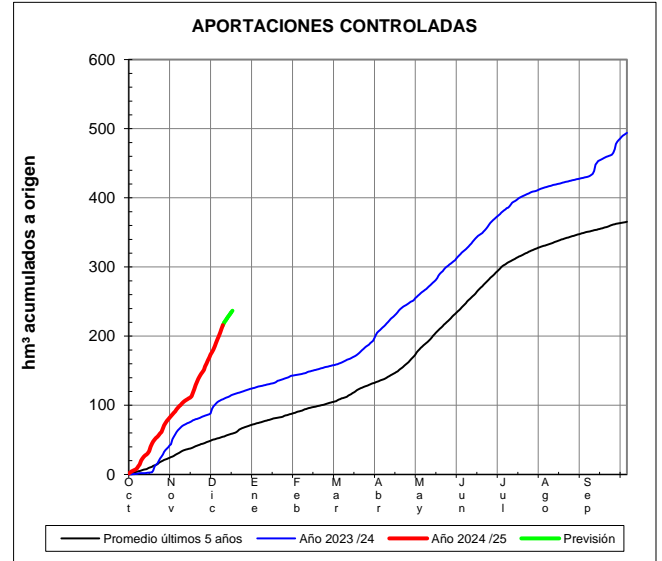
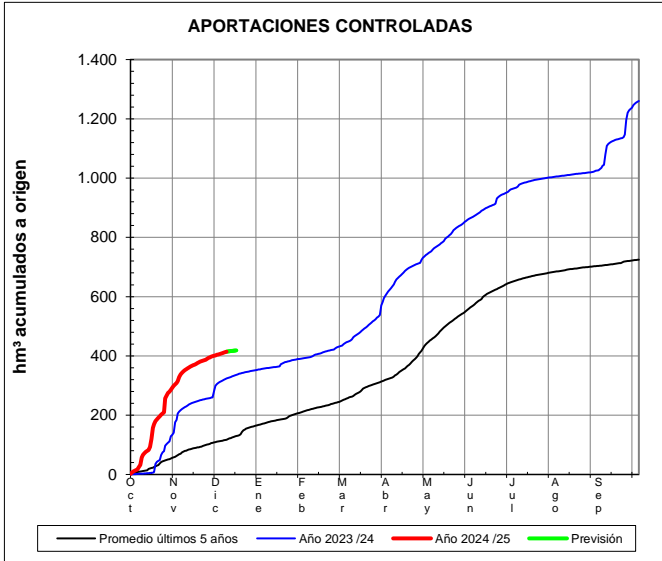
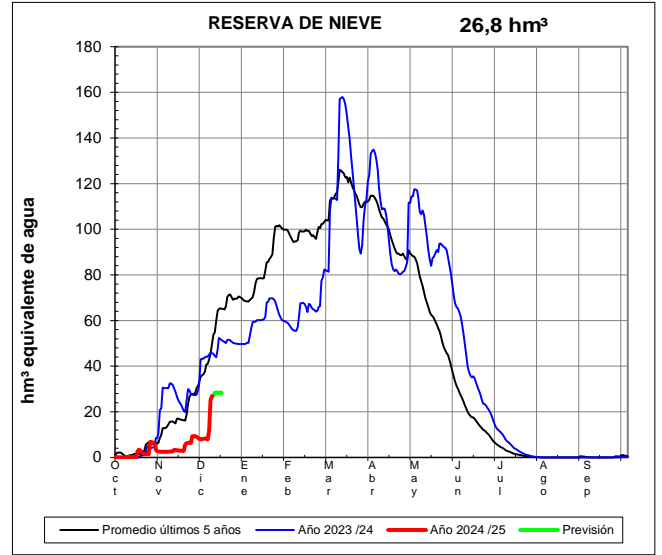
EVOLUCIÓN DE LA RESERVA DE NIEVE Y DE LAS APORTACIONES EN LAS SUBCUENCAS NIVALES DE LAS VERTIENTES CANTÁBRICA Y PIRENAICA DE LA DEMARCACIÓN HIDROGRÁFICA DEL EBRO

Fecha del informe: 09/12/2024

CINCA EN E. DE ESCALONA



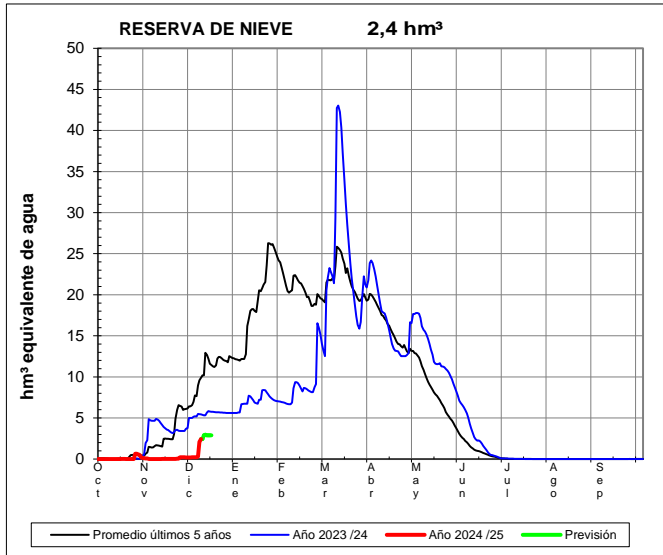
ÉSERA EN CAMPO



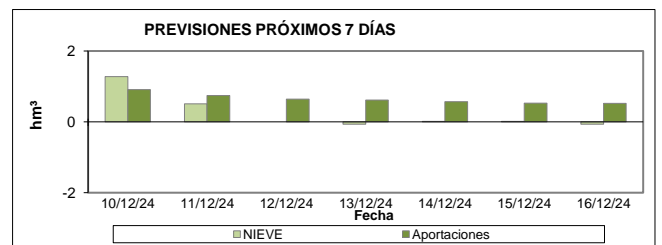
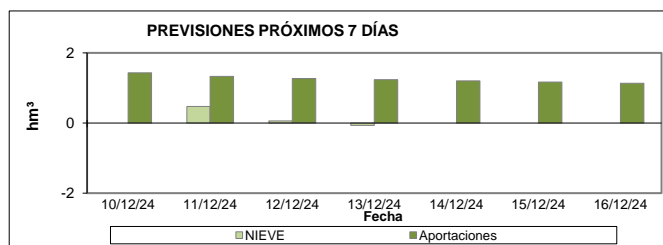
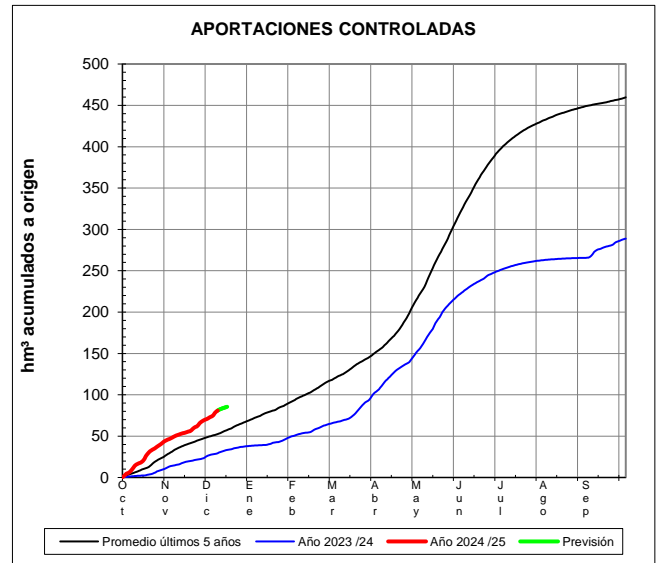
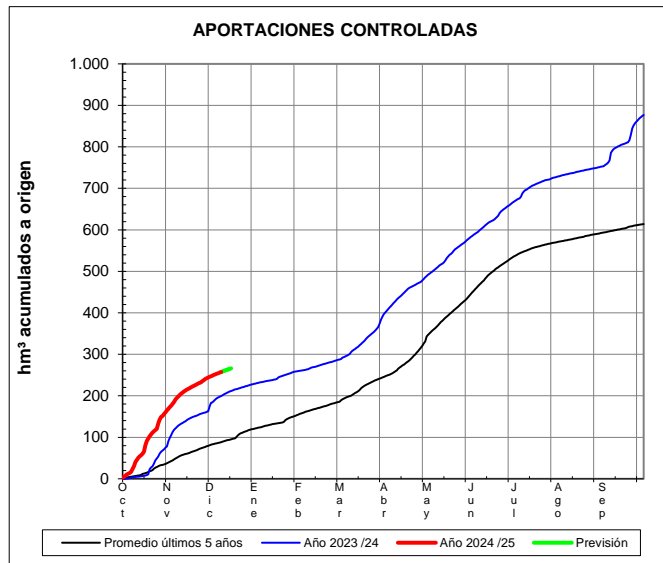
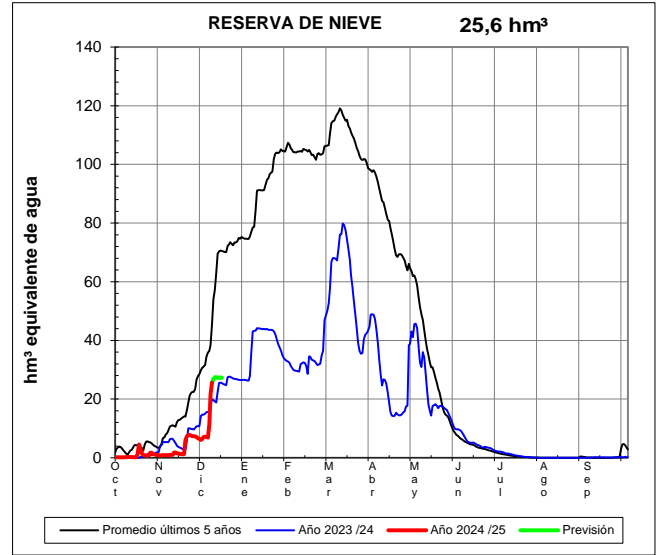
EVOLUCIÓN DE LA RESERVA DE NIEVE Y DE LAS APORTACIONES EN LAS SUBCUENCAS NIVALES DE LAS VERTIENTES CANTÁBRICA Y PIRENAICA DE LA DEMARCACIÓN HIDROGRÁFICA DEL EBRO

Fecha del informe: 09/12/2024

ÉSERA EN E. DE BARASONA



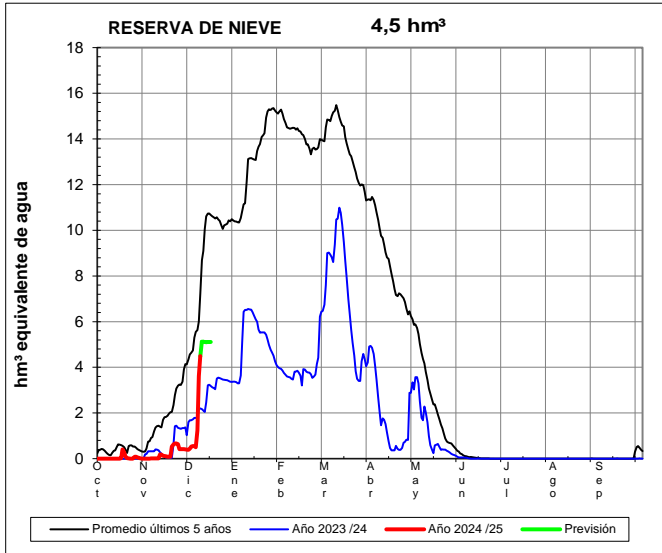
GARONA EN BOSSOST



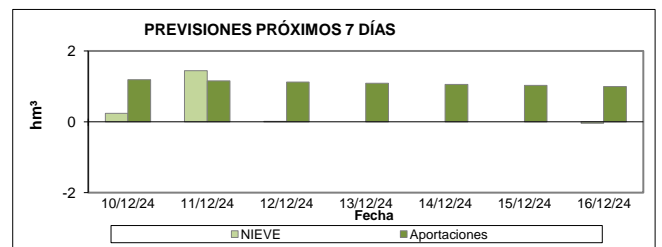
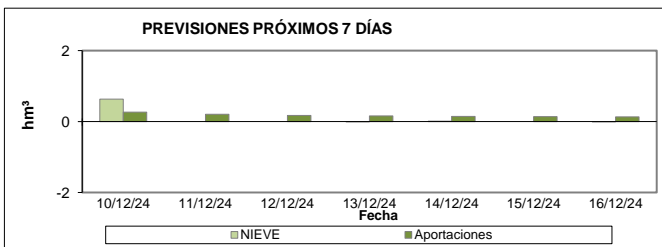
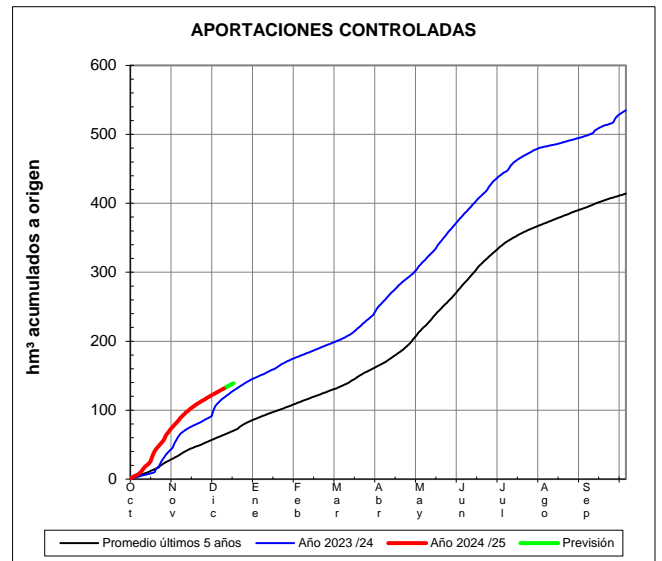
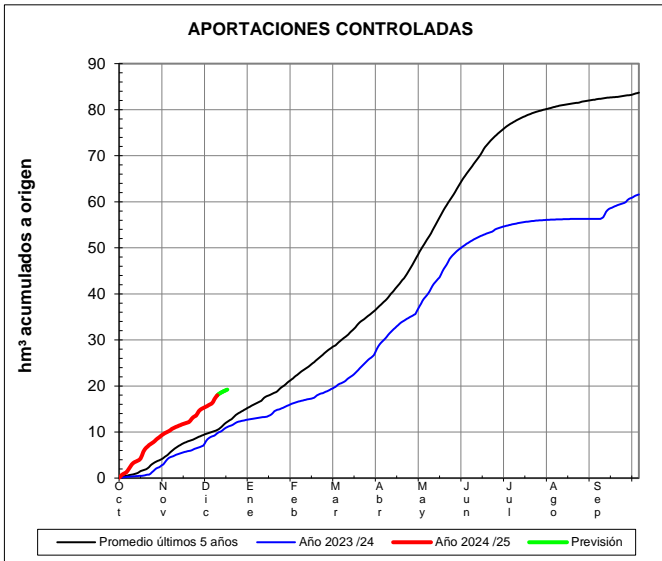
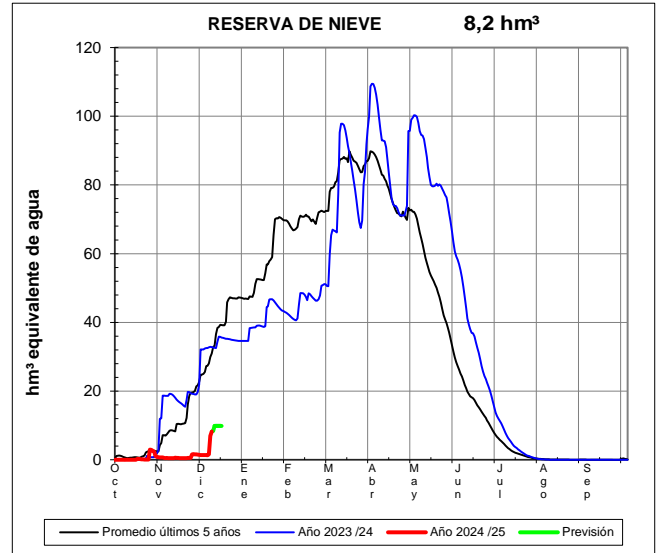
EVOLUCIÓN DE LA RESERVA DE NIEVE Y DE LAS APORTACIONES EN LAS SUBCUENCAS NIVALES DE LAS VERTIENTES CANTÁBRICA Y PIRENAICA DE LA DEMARCACIÓN HIDROGRÁFICA DEL EBRO

Fecha del informe: 09/12/2024

GARONA EN TORÁN



NOGUERA RIBAGORZANA EN PONT DE SUERT

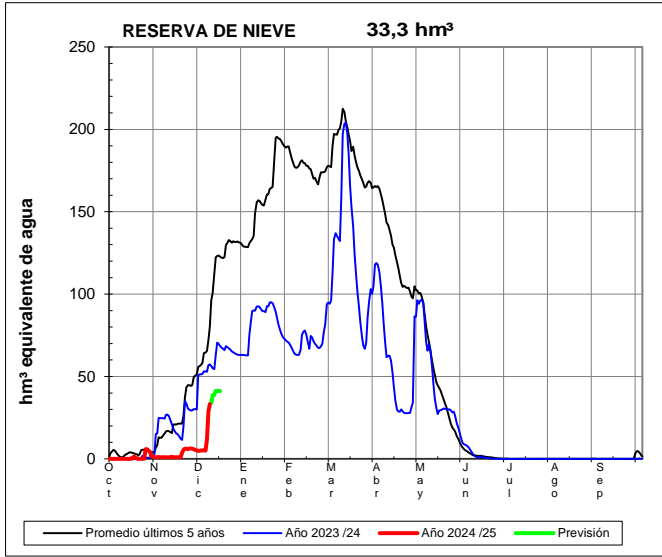




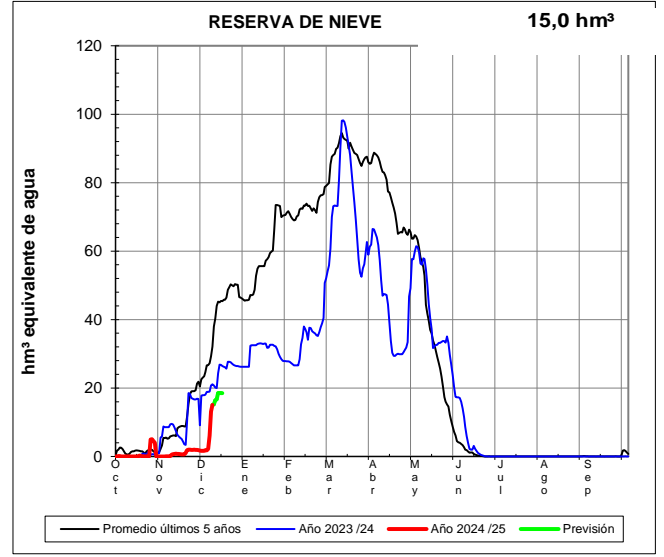
EVOLUCIÓN DE LA RESERVA DE NIEVE Y DE LAS APORTACIONES EN LAS SUBCUENCAS NIVALES DE LAS VERTIENTES CANTÁBRICA Y PIRENAICA DE LA DEMARCACIÓN HIDROGRÁFICA DEL EBRO

Fecha del informe: 09/12/2024

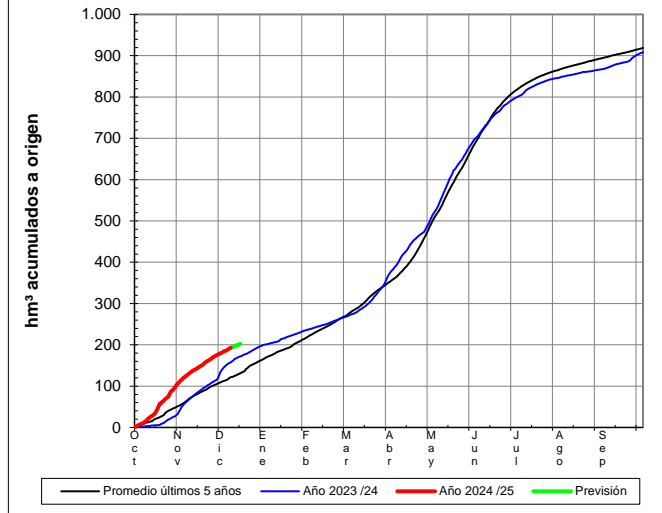
NOGUERA PALLARESA EN E. DE TALARN



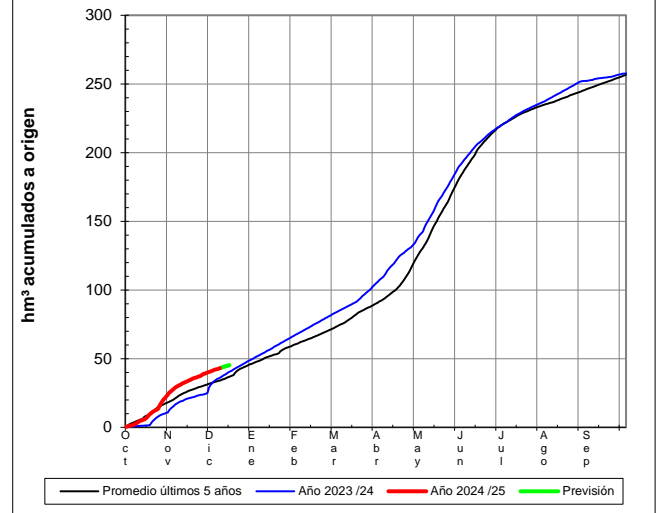
VALIRA EN SEO D'URGEL



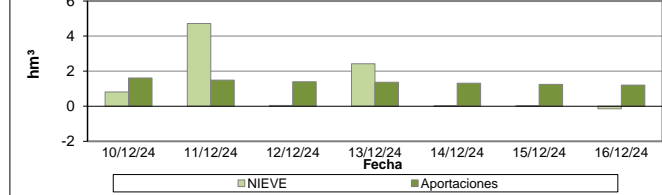
APORTACIONES CONTROLADAS



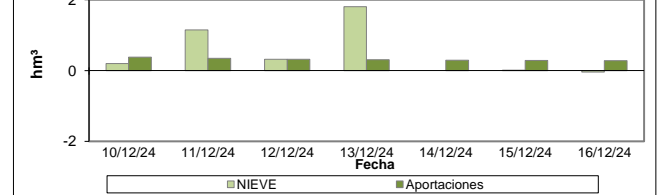
APORTACIONES CONTROLADAS



PREVISIONES PRÓXIMOS 7 DÍAS



PREVISIONES PRÓXIMOS 7 DÍAS





EVOLUCIÓN DE LA RESERVA DE NIEVE Y DE LAS APORTACIONES EN LAS SUBCUENCAS NIVALES DE LAS VERTIENTES CANTÁBRICA Y PIRENAICA DE LA DEMARCACIÓN HIDROGRÁFICA DEL EBRO

Fecha del informe: 09/12/2024

SEGRE EN SEO D'URGEL

